



ประกาศคณะกรรมการการเลือกตั้ง

เรื่อง การแบ่งเขตเลือกตั้งสมาชิกสภาเทศบาลในจังหวัดนครราชสีมา

อาศัยอำนาจตามความในมาตรา ๒๒ แห่งพระราชบัญญัติประกอบรัฐธรรมนูญว่าด้วยคณะกรรมการการเลือกตั้ง พ.ศ. ๒๕๖๐ มาตรา ๑๙ และมาตรา ๒๐ แห่งพระราชบัญญัติการเลือกตั้งสมาชิกสภาท้องถิ่นหรือผู้บริหารท้องถิ่น พ.ศ. ๒๕๖๒ คณะกรรมการการเลือกตั้งจึงประกาศแบ่งเขตเลือกตั้งสมาชิกสภาเทศบาลในจังหวัดนครราชสีมา จำนวน ๘๗ แห่ง ดังต่อไปนี้

๑. อำเภอเมืองนครราชสีมา

๑.๑ เทศบาลนครนครราชสีมา

เขตเลือกตั้งที่	จำนวนสมาชิก	ท้องที่ที่ประกอบเป็นเขตเลือกตั้ง
๑	๖	<p>เริ่มต้นจากบริเวณปากตรอกเสาชางถนนมิตรภาพ พิกัด N๑๖๕๘๑๔๐. ๔๗๐๐๕๔๐๓ E๑๘๖๐๔๕.๙๑๗๑๒๐๐๕๖ ไปทิศตะวันออกจดถนนมิตรภาพ-หนองคาย (บริเวณสามแยกราชสีมา) พิกัด N๑๖๕๘๑๖๐.๑๒๕๗๒๗๑๙ E๑๘๖๙๘๔.๔๑๒๑๘๙๘๗๘ จากถนนมิตรภาพ-หนองคาย (บริเวณสามแยกราชสีมา) ไปทางทิศตะวันออกเฉียงเหนือตามแนวถนนมิตรภาพไปจดถนนกึ่งกลาง พิกัด N๑๖๕๙๙๒๕.๕๒๙๖๔๙๕๐ E๑๘๘๘๔๕.๙๓๗๐๖๙๑๒๕ ไปทางทิศใต้ตามแนวถนนกึ่งกลางจดถนนข้างเขื่อกบริเวณหน้าโรงพยาบาลมหาราช พิกัด N๑๖๕๘๖๓๓.๔๓๗๖๓๔๖๙ E๑๘๘๖๐๑.๖๐๑๘๘๑๕๑๔ ไปตามถนนข้างเขื่อกทางทิศใต้จดถนนราชสีมา-โชคชัย พิกัด N๑๖๕๘๑๘๖.๓๖๔๐๖๒๓๓ E๑๘๘๕๕๔๘.๑๔๑๖๙๗๕๑๑ ไปทางทิศตะวันออกตามแนวถนนราชสีมา-โชคชัย ไปจดถนนท้าวสุระ พิกัด N๑๖๕๘๐๙๔.๒๒๖๕๓๖๗๘ E๑๘๘๙๕๕๘.๙๙๔๓๗๗๗๖๖ ไปทางทิศใต้จดถนนราชนิกุล พิกัด N๑๖๕๗๐๕๑.๗๑๓๓๓๓๔๓ E๑๘๘๙๕๗๙.๕๕๒๕๙๗๙๘๓๓ ไปทางทิศตะวันตกตามแนวถนนราชนิกุลจดถนนวีรชรสฤษดิ์ พิกัด N๑๖๕๗๐๒๘.๐๗๔๒๖๙๒๓ E๑๘๘๖๕๕๙.๕๕๓๔๑๓๑๑ ไปทางทิศใต้ตามถนนวีรชรสฤษดิ์จดเขตเทศบาล (บริเวณชุมทางสถานีรถไฟถนนจรัง) พิกัด N๑๖๕๖๗๕๙.๓๑๓๕๕๒๔๖ E๑๘๘๖๒๗๔.๕๕๖๘๙๗๙๖๙ จากเขตเทศบาล (บริเวณชุมทางสถานีรถไฟถนนจรัง) ไปทางทิศตะวันตกเฉียงใต้ตามแนวเขตเทศบาลนครนครราชสีมา กับเทศบาลตำบลหนองไผ่ล้อมจดหลักเขตที่ ๙ พิกัด N๑๖๕๖๙๖๑.๑๘๙ E๑๘๗๑๑๙๐.๗๙ จากหลักเขตที่ ๙ ไปทางทิศตะวันตกเฉียงใต้เลียบบแนวเขตเลียบบตามแนวเขตเทศบาลนครนครราชสีมา กับเทศบาลตำบลหนองไผ่ล้อมจดถนนพิบูลละเอียด</p>

สำเนาถูกต้อง

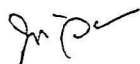
(นางสาวพิมพ์ดา วงศ์คำหาญ)
พนักงานการเลือกตั้งชำนาญการ

เขตเลือกตั้งที่	จำนวนสมาชิก	ท้องที่ที่ประกอบเป็นเขตเลือกตั้ง
๒	๖	จากหลักเขตที่ ๔ เป็นเส้นเลียบเส้นแบ่งเขตระหว่างเทศบาลตำบลโคกกรวดกับเทศบาลตำบลเมืองใหม่โคกกรวด ไปทางทิศตะวันตกเฉียงใต้ จนถึงถนนเทศบาล ๑๓ จุดสุดเขตเทศบาลตำบลโคกกรวด พิกัด ๑๔.๙๒๑๐๔๔ N, ๑๐๑.๙๕๘๓๓๓ E จากจุดถนนเทศบาล ๑๓ เป็นเส้นเลียบถนนเทศบาล ๑๓ ไปทางทิศเหนือระยะ ๒๕๐ เมตร จนถึงถนนมิตรภาพ (ทางหลวงแผ่นดินหมายเลข ๒) พิกัด ๑๔.๙๒๓๕๔๔ N, ๑๐๑.๙๕๘๓๓๓ E จากถนนมิตรภาพ เป็นเส้นเลียบถนนเทศบาล ๔ (ถนนเส้นรอบหมู่บ้านหนองหว่า) ไปทางทิศเหนือจนถึงถนนยุทธศาสตร์ (ถนนเทศบาล ๒๓) พิกัด ๑๔.๙๒๘๒๖ N, ๑๐๑.๙๕๘๓๓๓ E จากถนนเทศบาล ๔ เป็นเส้นเลียบถนนยุทธศาสตร์ (ถนนเทศบาล ๒๓) ไปทางทิศตะวันออก จนถึงคลองวังโป่ง พิกัด ๑๔.๙๒๙๓๗ N, ๑๐๑.๙๖๑๑๑ E จากคลองวังโป่งเป็นเส้นเลียบตามที่ราษฎรซึ่งเป็นเส้นแบ่งเขตระหว่างบ้านหนองหว่า - บ้านสระมนโนรา จนถึงสะพานข้ามทางรถไฟ พิกัด ๑๔.๙๒๑๙๔๔ N, ๑๐๑.๙๕๓๓๓๓ E จากสะพานข้ามเป็นเส้นเลียบทางรถไฟไปทางทิศตะวันออกเฉียงเหนือบรรจบกับหลักเขตที่ ๒ พิกัด ๑๔.๙๓๒๑๕๕ N, ๑๐๑.๙๖๑๓๘๘ E ซึ่งเป็นจุดเริ่มต้น

๑.๕ เทศบาลตำบลจอหอ

เขตเลือกตั้งที่	จำนวนสมาชิก	ท้องที่ที่ประกอบเป็นเขตเลือกตั้ง
๑	๖	เริ่มต้นจากหลักเขตที่ ๑ ซึ่งตั้งอยู่บนกึ่งกลางทางหลวงแผ่นดินหมายเลข ๒๐๔ ที่ กม ๑๔+ ๖๖๐ ที่จุดตัดระหว่างทางหลวงแผ่นดินหมายเลข ๒๐๔ กับทางหลวงแผ่นดินหมายเลข ๒๐๕ บริเวณพิกัด SB ๙๑๖๖๕๖ เป็นเส้นเลียบไปทางทิศตะวันออกเฉียงเหนือตามทางหลวงแผ่นดินหมายเลข ๒๐๔ (ดอนเลี้ยงเมือง) ถึงแยกถนนพิมานธานี ซอย ๔ ไปทางทิศใต้เลียบถนนรั้วหมู่บ้านบียอร์นไปทางทิศตะวันออกเฉียงใต้ จุดถนนทางเข้าบ้านปูน จากถนนทางเข้าบ้านปูนเป็นเส้นเลียบตามถนนไปทางทิศตะวันตกถึงสามแยกถนนมิตรภาพ ซอย ๓ ไปตามถนนมิตรภาพ ซอย ๓ ถึงที่ดินเอกชน เลียบแนวรั้วศูนย์ฝึกอบรมตำรวจภูธรภาค ๓ ไปตามถนนเจนจบทิศจุดถนนสุนทรารายณ์ ไปทางถนนอรพิม และจากถนนอรพิมไปทางทิศใต้จุดคลองส่งน้ำโนนโพธิ์ จากคลองส่งน้ำโนนโพธิ์ไปทางทิศตะวันตกเฉียงเหนือ จุดหลักเขตที่ ๑๖ ซึ่งตั้งอยู่ริมถนนเลียบคลองชลประทานด้านทิศเหนือ บริเวณพิกัด SB ๙๑๕๖๓๔

สำเนาถูกต้อง

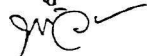


(นางสาวพิมญาดา วงศ์คำหาญ)
พนักงานการเลือกตั้ง ชำนาญการ

15 ก.ย. 2563

เขตเลือกตั้งที่	จำนวนสมาชิก	ท้องที่ที่ประกอบเป็นเขตเลือกตั้ง
๑	๖	จากหลักเขตที่ ๑๖ เป็นเส้นเลียบไปทางทิศตะวันออกเฉียงเหนือตามแนวถนนรัตนนิธาน ซอย ๑๒ ด้านทิศตะวันตกถึงหลักเขตที่ ๑๗ ซึ่งตั้งอยู่ริมถนนรัตนนิธานด้านทิศใต้ บริเวณพิกัด SB ๙๑๖๖๓๘ จากหลักเขตที่ ๑๗ เป็นเส้นเลียบไปทางทิศเหนือตามทางสาธารณะถนนเลียบแนวเขตด้านทิศตะวันตกบรรจบกับหลักเขตที่ ๑ บริเวณพิกัด SB ๙๑๖๖๕๖ ซึ่งเป็นจุดเริ่มต้น
๒	๖	เริ่มต้นจากหลักเขตที่ ๒ ซึ่งตั้งอยู่บนกึ่งกลางทางหลวงแผ่นดินหมายเลข ๒๐๔ (ตอนเลี้ยงเมือง) ที่บริเวณถนนทางเข้าบ้านปูน (ถนนเลียบแนวเขตทางทิศตะวันออก) ที่ กม.๑๖+๙๙๓ บริเวณพิกัด SB ๙๓๕๖๖๐ จากหลักเขตที่ ๒ เป็นเส้นเลียบไปทางทิศใต้ตามแนวถนนทางเข้าบ้านปูน (ถนนเลียบแนวเขตทางทิศตะวันออก) ถึงหลักเขตที่ ๓ ซึ่งตั้งอยู่บนทางหลวงแผ่นดินหมายเลข ๒ ด้านทิศใต้ กม ๑๕๗ + ๓๕๗ บริเวณพิกัด SB ๙๓๗๖๔๔ จากหลักเขตที่ ๓ เป็นเส้นเลียบไปทางทิศตะวันออกเฉียงเหนือ ตามทางหลวงแผ่นดินหมายเลข ๒ ถึงทางแยกถนนองค์การบริหารส่วนจังหวัดนครราชสีมา รหัสสายทาง ๐๑๔๐๑ (ถนนบ้านบุ - ลองตอง) ด้านตะวันออกเป็นเส้นเลียบตามถนน (ถนนบ้านบุ - ลองตอง) ไปทางทิศตะวันออกเฉียงเหนือ ถึงหลักเขตที่ ๔ ซึ่งตั้งอยู่ที่จุดตัดระหว่างถนนองค์การบริหารส่วนจังหวัดนครราชสีมา รหัสสายทาง ๐๑๔๐๑ (ถนนบ้านบุ - ลองตอง) ตัดกับทางรถไฟสายตะวันออกเฉียงเหนือ บริเวณพิกัด SB ๙๔๔๖๔๒ จากหลักเขตที่ ๔ เป็นเส้นตรงไปทางทิศตะวันตกเฉียงใต้ตามแนวทางรถไฟสายตะวันออกเฉียงเหนือถึงหลักเขตที่ ๕ ซึ่งตั้งอยู่กึ่งกลางทางรถไฟสายตะวันออกเฉียงเหนือตัดกับคลองส่งน้ำชลประทานด้านทิศใต้ บริเวณพิกัด SB ๙๓๖๖๒๕ จากหลักเขตที่ ๕ เป็นเส้นเลียบไปทางทิศตะวันตกตามแนวคลองส่งน้ำชลประทานด้านทิศใต้ ถึงหลักเขตที่ ๖ ซึ่งอยู่ห่างจากลำบริบูรณ์ด้านทิศใต้ตามแนวคลองส่งน้ำชลประทาน บริเวณพิกัด SB ๙๒๙๖๒๖ จากหลักเขตที่ ๖ เป็นเส้นเลียบไปตามลำเหมืองสาธารณะประโยชน์ (เหมืองเกสร) ด้านทิศใต้ไปทางทิศตะวันตกถึงหลักเขตที่ ๗ ซึ่งตั้งอยู่บนกึ่งกลางทางหลวงแผ่นดินหมายเลข ๒๐๕ ที่ กม ๒๒๖+๖๔๕ บริเวณพิกัด SB ๙๒๖๖๒๖ จากหลักเขตที่ ๗ เป็นเส้นตรงไปทางทิศตะวันตกเฉียงใต้ ถึงหลักเขตที่ ๘ ซึ่งตั้งอยู่ริมรั้วศูนย์ฮอนด้าจอหอ ด้านทิศใต้ บริเวณพิกัด SB ๙๑๗๖๑๖ จากหลักเขตที่ ๘ เป็นเส้นตรงไปทางทิศตะวันตกเฉียงเหนือถึงหลักเขตที่ ๙ ซึ่งตั้งอยู่บนกึ่งกลางทางหลวงแผ่นดินหมายเลข ๒ ที่ กม ๑๕๓+๙๘๖ บริเวณพิกัด

สำเนาถูกต้อง



(นางสาวพิมพ์จิตา วงศ์คำหาญ)
พนักงานการเลือกตั้ง ชำนาญการ

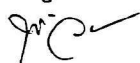
15 ก.ย. 2563

เขตเลือกตั้งที่	จำนวนสมาชิก	ท้องที่ที่ประกอบเป็นเขตเลือกตั้ง
๒	๖	SB ๙๑๖๖๑๗ จากหลักเขตที่ ๙ เป็นเส้นตรงไปทางทิศตะวันตกเฉียงใต้ถึงหลักเขตที่ ๑๐ ซึ่งตั้งอยู่บนกึ่งกลางทางหลวงแผ่นดินหมายเลข ๒ ที่ กม ๑๕๓+๗๒๕ บริเวณพิกัด SB ๙๑๕๖๑๕ จากหลักเขตที่ ๑๐ เป็นเส้นเลียบไปทางทิศตะวันตกเฉียงเหนือตามแนวรั้วโครงการหมู่บ้านศรีปลาทองฝั่งใต้ถึงหลักเขตที่ ๑๑ ซึ่งตั้งอยู่ที่รั้วโครงการหมู่บ้านศรีปลาทองฝั่งทิศเหนือ บริเวณพิกัด SB ๙๑๓๖๒๐ จากหลักเขตที่ ๑๑ เป็นเส้นเลียบไปทางทิศตะวันออกตามแนวรั้วโครงการหมู่บ้านศรีปลาทองฝั่งทิศเหนือ ถึงหลักเขตที่ ๑๒ ซึ่งตั้งอยู่ที่บริเวณพิกัด SB ๙๑๔๖๒๐ จากหลักเขตที่ ๑๒ เป็นเส้นตรงไปทางทิศตะวันตกเฉียงเหนือถึงหลักเขตที่ ๑๓ ซึ่งตั้งอยู่ริมคลองส่งน้ำถนนเจ๊กด้านทิศใต้ บริเวณพิกัด SB ๙๑๓๖๒๒ จากหลักเขตที่ ๑๓ เป็นเส้นเลียบไปทางทิศตะวันตกเฉียงใต้ตามแนวคลองส่งน้ำด้านทิศใต้ถึงหลักเขตที่ ๑๔ ซึ่งตั้งอยู่ที่บริเวณพิกัด SB ๙๑๑๖๒๒ จากหลักเขตที่ ๑๔ เป็นเส้นตรงไปทางทิศตะวันออกเฉียงเหนือ ถึงหลักเขตที่ ๑๕ ซึ่งตั้งอยู่ริมลำบริบูรณ์ด้านทิศเหนือ บริเวณพิกัด SB ๙๑๑๖๒๘ จากหลักเขตที่ ๑๕ เป็นเส้นตรงไปทางทิศตะวันออกเฉียงเหนือ ถึงหลักเขตที่ ๑๖ ซึ่งตั้งอยู่ริมถนนเลียบคลองชลประทานด้านทิศเหนือ บริเวณพิกัด SB ๙๑๕๖๓๔ จากหลักเขตที่ ๑๖ เป็นเส้นเลียบคลองส่งน้ำโนนโพธิ์ไปทางทิศตะวันออกเฉียงใต้ถึงถนนอรพิม มาทางถนนสุรนารายณ์ไปตามถนนเจนจบทิศ เลียบแนวรั้วศูนย์ฝึกอบรมตำรวจภูธร ภาค ๓ จุดที่ดินเอกชน ไปทางทิศเหนือถึงถนนมิตรภาพ ซอย ๓ ไปแยกถนนมิตรภาพ เป็นเส้นเลียบถนนไปตามถนนทางเข้าบ้านปูนด้านทิศเหนือจุดแนวรั้วหมู่บ้านบิย์อร์นไปตามถนนพิมานธานี ซอย ๔ ถึงถนนทางหลวงแผ่นดินหมายเลข ๒๐๔ (ตอนเลี้ยงเมือง) ไปทางทิศตะวันออกบรรจบกับหลักเขตที่ ๒ SB ๙๓๕๖๖๐ ซึ่งเป็นจุดเริ่มต้น

๑.๖ เทศบาลตำบลหนองไผ่ล้อม

เขตเลือกตั้งที่	จำนวนสมาชิก	ท้องที่ที่ประกอบเป็นเขตเลือกตั้ง
๑	๖	เริ่มต้นจากประตูทางเข้า-ออก ค่ายสุรนารี บ้านบึงแสนสุข (ป้อม ร.๓ พัน ๒) พิกัด ๑๘๘๔๖๐ E ๑๖๕๕๓๗๔ N ไปทางทิศตะวันตกตามแนวถนนบ้านพักนายทหารชั้นประทวน ร.๓ พัน ๒ จุดถนนวิระโยธา ไปทางทิศตะวันตก และโค้งทางทิศตะวันตกเฉียงใต้ตามแนวถนนวิระโยธา จุดทางเข้า-ออก ค่ายสุรนารี ประตู ๔ ถนนเดชอุดม

สำเนาถูกต้อง



(นางสาวพิมญาดา วงศ์คำหาญ)
พนักงานการเลือกตั้ง ชำนาญการ

15 ก.ย. 2563

เขตเลือกตั้งที่	จำนวนสมาชิก	ท้องที่ที่ประกอบเป็นเขตเลือกตั้ง
๑	๖	เส้นไปทางทิศใต้ตามแนวเขตเทศบาล จนถึงหลักเขตที่ ๖ บริเวณพิกัด TB ๐๘๗๘๓,๕๕๓๒๕ จากนั้นไปทางทิศตะวันตกตามแนวเขตเทศบาล จนถึงหลักเขตที่ ๗ บริเวณพิกัด TB ๐๕๑๒๓,๕๕๖๒๑ จากนั้นไปทางทิศเหนือตามริมฝั่งแม่น้ำมูลแนวเขตเทศบาล จนบรรจบกับหลักเขตที่ ๑ บริเวณพิกัด TB ๐๕๔๕๒,๖๐๙๒๑ บริเวณสะพานข้ามแม่น้ำมูล ซึ่งเป็นจุดเริ่มต้น
๒	๖	เริ่มต้นจากหลักเขตที่ ๑ บริเวณพิกัด TB ๐๕๔๕๒,๖๐๙๒๑ ซึ่งตั้งอยู่บริเวณสะพานข้ามแม่น้ำมูลถนนเพชรมาตุคลา (๒๒๖) จากนั้นไปทางทิศเหนือตามริมฝั่งแม่น้ำมูลแนวเขตเทศบาลจนถึง หลักเขตที่ ๒ บริเวณพิกัด TB ๐๗๘๕๒,๖๒๕๕๔ จากนั้นไปทางทิศตะวันออกตามแนวเขตเทศบาล จนถึงหลักเขตที่ ๓ บริเวณพิกัด TB ๐๗๘๗๒,๖๒๕๔๑ จากนั้นไปทางทิศตะวันออกเฉียงใต้ตามแนวเขตเทศบาล จนถึงหลักเขตที่ ๔ บริเวณพิกัด TB ๐๙๐๐๒,๖๑๓๔๕ จากนั้นเป็นเส้นไปทางทิศใต้ตามแนวเขตเทศบาล จนถึงหลักเขตที่ ๕ บริเวณพิกัด TB ๐๘๗๗๕,๖๐๓๖๑ ซึ่งตั้งอยู่บริเวณแนวเขตเทศบาลตัดทางรถไฟ (ถนนนครราชสีมา-อุบลราชธานี) จากนั้นไปทางทิศตะวันตกตามแนวทางรถไฟ (ถนนนครราชสีมา-อุบลราชธานี) จนถึงแยกทางรถไฟ (ถนนนครราชสีมา-อุบลราชธานี) ตัดถนนเฉลิมพระเกียรติ บริเวณพิกัด TB ๐๖๕๐๗,๖๐๓๖๖ ซึ่งตั้งอยู่บริเวณด้านหลังสำนักงานเทศบาลตำบลท่าช้าง จากนั้นไปทางทิศเหนือตามแนวถนนเฉลิมพระเกียรติจนถึงแยกถนนเฉลิมพระเกียรติตัดถนนเพชรมาตุคลา (๒๒๖) บริเวณพิกัด TB ๐๖๖๐๒,๖๐๗๖๙ ซึ่งตั้งอยู่บริเวณหน้าท่าเรืออำเภอเฉลิมพระเกียรติ จากนั้นไปทางทิศตะวันตกตามแนวถนนเพชรมาตุคลา (๒๒๖) จนบรรจบกับหลักเขตที่ ๑ บริเวณพิกัด TB ๐๕๔๕๒,๖๐๙๒๑ บริเวณสะพานข้ามแม่น้ำมูล ซึ่งเป็นจุดเริ่มต้น

สำหรับตำบล หมู่บ้าน หรือชุมชน ที่จัดตั้งขึ้นใหม่หลังประกาศนี้ ให้ถือว่าพื้นที่อยู่ในเขตเลือกตั้งเดียวกับตำบล หมู่บ้าน หรือชุมชนเดิมที่แยกออกมา

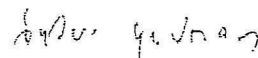
ประกาศ ณ วันที่ ๖ กันยายน พ.ศ. ๒๕๖๓

สำเนาถูกต้อง



(นางสาวพิมพ์ดา วงศ์คำหาญ)
พนักงานการเลือกตั้ง ชำนาญการ

15 ก.ย. 2563



(นายอิทธิพร บุญประคอง)
ประธานกรรมการการเลือกตั้ง