



บัญชีราคาประเมินที่ดิน

ตามพระราชบัญญัติการประเมินราคาทรัพย์สินเพื่อประโยชน์แห่งรัฐ พ.ศ. 2562

รอบบัญชี พ.ศ. 2566 - 2569

ไม่มีเลขที่โฉนดเรียงตามเลขที่ดิน ระบุไว้ในระบบพิกัดฉาก ยู ที เอ็ม
สำหรับสำนักงานที่ดินจังหวัดนครราชสีมา เล่มที่ 207 (เพิ่มเติม)

ระวางระบบพิทักษ์อายุ ที เอ็ม			
แผนที่ภูมิประเทศ	ระวาง	แผ่น	มาตราส่วน
5338 I	1652	00	1:4000
5338 I	1848	00	1:4000
5338 I	1850	00	1:4000
5338 I	1852	00	1:4000
5338 I	2046	00	1:4000
5338 I	2048	00	1:4000
5338 I	2050	00	1:4000
5338 I	2060	15	1:1000
5338 I	2246	13	1:1000
5338 I	2260	00	1:4000
5338 I	7650	00	1:4000
5338 I	7652	00	1:4000
5338 I	7658	00	1:4000
5338 I	7660	00	1:4000
5339 II	2062	00	1:4000
5438 IV	0052	00	1:4000
5438 IV	0056	00	1:4000
5438 IV	0058	00	1:4000
5438 IV	0254	00	1:4000

ระวางระบบพิทักษ์อายุ ที เอ็ม			
แผนที่ภูมิประเทศ	ระวาง	แผ่น	มาตราส่วน
5438 IV	7848	00	1:4000
5438 IV	7850	00	1:4000
5438 IV	7852	00	1:4000
5438 IV	7854	00	1:4000
5438 IV	7858	00	1:4000
5438 IV	7860	00	1:4000
5438 IV	7860	02	1:1000
5438 IV	8042	00	1:4000
5438 IV	8046	00	1:4000
5438 IV	8048	00	1:4000
5438 IV	8052	00	1:4000
5438 IV	8054	04	1:1000
5438 IV	8054	08	1:1000
5438 IV	8054	16	1:1000
5438 IV	8056	00	1:4000
5438 IV	8056	08	1:1000
5438 IV	8056	11	1:1000
5438 IV	8058	00	1:4000
5438 IV	8060	00	1:4000

ระวางระบบพิทักษ์นาก ยู ที เอ็ม			
แผนที่ภูมิประเทศ	ระวาง	แผ่น	มาตราส่วน
5438 IV	8240	00	1:4000
5438 IV	8244	00	1:4000
5438 IV	8248	00	1:4000
5438 IV	8250	00	1:4000
5438 IV	8252	01	1:1000
5438 IV	8252	11	1:1000
5438 IV	8254	13	1:1000
5438 IV	8256	08	1:1000
5438 IV	8256	10	1:1000
5438 IV	8256	11	1:1000
5438 IV	8258	00	1:4000
5438 IV	8260	00	1:4000
5438 IV	8440	00	1:4000
5438 IV	8442	00	1:4000
5438 IV	8446	00	1:4000
5438 IV	8448	00	1:4000
5438 IV	8450	00	1:4000
5438 IV	8452	02	1:1000
5438 IV	8452	05	1:1000

ระวางระบบพิทักษ์นาก ยู ที เอ็ม			
แผนที่ภูมิประเทศ	ระวาง	แผ่น	มาตราส่วน
5438 IV	8454	04	1:1000
5438 IV	8454	06	1:1000
5438 IV	8454	07	1:1000
5438 IV	8454	08	1:1000
5438 IV	8454	09	1:1000
5438 IV	8456	05	1:1000
5438 IV	8456	06	1:1000
5438 IV	8456	12	1:1000
5438 IV	8456	15	1:1000
5438 IV	8458	00	1:4000
5438 IV	8458	04	1:1000
5438 IV	8458	16	1:1000
5438 IV	8460	00	1:4000
5438 IV	8650	00	1:4000
5438 IV	8654	05	1:1000
5438 IV	8656	02	1:1000
5438 IV	8656	14	1:1000
5438 IV	8658	01	1:1000
5438 IV	8658	03	1:1000

ระวางระบบพิทักษ์อายุ ที เอ็ม			
แผนที่ภูมิประเทศ	ระวาง	แผ่น	มาตราส่วน
5438 IV	8658	04	1:1000
5438 IV	8658	05	1:1000
5438 IV	8658	07	1:1000
5438 IV	8658	10	1:1000
5438 IV	8658	12	1:1000
5438 IV	8658	16	1:1000
5438 IV	8660	00	1:4000
5438 IV	8842	00	1:4000
5438 IV	8848	00	1:4000
5438 IV	8850	00	1:4000
5438 IV	8850	09	1:1000
5438 IV	8852	00	1:4000
5438 IV	8854	00	1:4000
5438 IV	8856	07	1:1000
5438 IV	8856	10	1:1000
5438 IV	8856	11	1:1000
5438 IV	8858	00	1:4000
5438 IV	8858	01	1:1000
5438 IV	8858	02	1:1000

ระวางระบบพิทักษ์อายุ ที เอ็ม			
แผนที่ภูมิประเทศ	ระวาง	แผ่น	มาตราส่วน
5438 IV	8858	04	1:1000
5438 IV	8858	07	1:1000
5438 IV	8858	11	1:1000
5438 IV	8858	13	1:1000
5438 IV	8860	00	1:4000
5438 IV	9042	00	1:4000
5438 IV	9048	00	1:4000
5438 IV	9050	00	1:4000
5438 IV	9052	00	1:4000
5438 IV	9054	00	1:4000
5438 IV	9054	07	1:1000
5438 IV	9056	00	1:4000
5438 IV	9056	01	1:1000
5438 IV	9056	02	1:1000
5438 IV	9056	03	1:1000
5438 IV	9056	06	1:1000
5438 IV	9056	07	1:1000
5438 IV	9056	16	1:1000
5438 IV	9058	00	1:4000

ระวางระบบพิทักษ์ภู มิ เอ็ม			
แผนที่ภูมิประเทศ	ระวาง	แผ่น	มาตราส่วน
5438 IV	9060	00	1:4000
5438 IV	9250	00	1:4000
5438 IV	9250	01	1:1000
5438 IV	9252	00	1:4000
5438 IV	9252	03	1:1000
5438 IV	9252	04	1:1000
5438 IV	9252	07	1:1000
5438 IV	9252	13	1:1000
5438 IV	9254	00	1:4000
5438 IV	9254	04	1:1000
5438 IV	9254	11	1:1000
5438 IV	9254	12	1:1000
5438 IV	9254	13	1:1000
5438 IV	9254	14	1:1000
5438 IV	9254	15	1:1000
5438 IV	9254	16	1:1000
5438 IV	9256	00	1:4000
5438 IV	9256	07	1:1000
5438 IV	9258	00	1:4000

ระวางระบบพิทักษ์ภู มิ เอ็ม			
แผนที่ภูมิประเทศ	ระวาง	แผ่น	มาตราส่วน
5438 IV	9258	11	1:1000
5438 IV	9260	00	1:4000
5438 IV	9448	00	1:4000
5438 IV	9452	00	1:4000
5438 IV	9452	02	1:1000
5438 IV	9452	03	1:1000
5438 IV	9452	05	1:1000
5438 IV	9452	06	1:1000
5438 IV	9452	09	1:1000
5438 IV	9452	10	1:1000
5438 IV	9452	11	1:1000
5438 IV	9452	12	1:1000
5438 IV	9452	14	1:1000
5438 IV	9454	00	1:4000
5438 IV	9454	06	1:1000
5438 IV	9454	09	1:1000
5438 IV	9454	10	1:1000
5438 IV	9454	15	1:1000
5438 IV	9456	00	1:4000

ระวางระบบพิทักษ์อายุ ที เอ็ม			
แผนที่ภูมิประเทศ	ระวาง	แผ่น	มาตราส่วน
5438 IV	9456	07	1:1000
5438 IV	9456	09	1:1000
5438 IV	9458	00	1:4000
5438 IV	9648	00	1:4000
5438 IV	9650	00	1:4000
5438 IV	9652	00	1:4000
5438 IV	9652	08	1:1000
5438 IV	9654	00	1:4000
5438 IV	9656	00	1:4000
5438 IV	9658	00	1:4000
5438 IV	9658	13	1:1000
5438 IV	9848	00	1:4000
5438 IV	9850	00	1:4000

บัญชีราคาประเมินที่ดิน

ตามพระราชบัญญัติการประเมินราคาทรัพย์สินเพื่อประโยชน์แห่งรัฐ พ.ศ. 2562

สำนักงานที่ดิน จังหวัดนครราชสีมา

หน้า 1

โฉนดที่ดินเลขที่	อำเภอ	ตำบล	หน้าสำรวจ	เครื่องหมายที่ดินระบบพิกัดฉาก ยู ที เอ็ม / ศูนย์กำเนิด					เนื้อที่ (ไร่-งาน-ตร.ว.)	ราคาประเมิน (บาท ต่อ ตร.ว.)
				แผนที่ภูมิประเทศ	ระวาง	แผ่น	มาตราส่วน	เลขที่ดิน		
				5338I	1652	00	1:4000	666	2,000	
				5338I	1652	00	1:4000	1868	2,000	
				5338I	1652	00	1:4000	1869	2,000	
				5338I	1652	00	1:4000	1877	500	

มีผลบังคับใช้ตั้งแต่วันที่ 21 พฤษภาคม พ.ศ.2567

รอบบัญชี พ.ศ. 2566 - 2569

(นางปณชร์สมิ์ สิ้นศักดิ์ชัย)
 ธรนารักษ์พื้นที่นครราชสีมา ปฏิบัติราชการแทน
 ประธานกรรมการประเมินราคาทรัพย์สินเพื่อประโยชน์แห่งรัฐ
 ประจำจังหวัดนครราชสีมา

บัญชีราคาประเมินที่ดิน

ตามพระราชบัญญัติการประเมินราคาทรัพย์สินเพื่อประโยชน์แห่งรัฐ พ.ศ. 2562


สำนักงานที่ดิน จังหวัดนครราชสีมา

หน้า 2

โฉนดที่ดินเลขที่	อำเภอ	ตำบล	หน้าสำรวจ	เครื่องหมายที่ดินระบบพิกัดฉาก ยู ที เอ็ม / ศูนย์กำเนิด					เนื้อที่ (ไร่-งาน-ตร.ว.)	ราคาประเมิน (บาท ต่อ ตร.ว.)
				แผนที่ภูมิประเทศ	ระวาง	แผ่น	มาตราส่วน	เลขที่ดิน		
				5338I	1848	00	1:4000	468	2,000	

มีผลบังคับใช้ตั้งแต่วันที่ 21 พฤษภาคม พ.ศ.2567

รอบบัญชี พ.ศ. 2566 - 2569


 (นางปยุธรณ์ สิ้นศักดิ์ชัย)
 ธรนารักษ์พื้นที่นครราชสีมา ปฏิบัติราชการแทน
 ประธานกรรมการประเมินราคาทรัพย์สินเพื่อประโยชน์แห่งรัฐ
 ประจำจังหวัดนครราชสีมา

บัญชีราคาประเมินที่ดิน

ตามพระราชบัญญัติการประเมินราคาทรัพย์สินเพื่อประโยชน์แห่งรัฐ พ.ศ. 2562


สำนักงานที่ดิน จังหวัดนครราชสีมา

หน้า 3

โฉนดที่ดินเลขที่	อำเภอ	ตำบล	หน้าสำรวจ	เครื่องหมายที่ดินระบบพิกัดฉาก ยู ที เอ็ม / ศูนย์กำเนิด					เนื้อที่ (ไร่-งาน-ตร.ว.)	ราคาประเมิน (บาท ต่อ ตร.ว.)
				แผนที่ภูมิประเทศ	ระวาง	แผ่น	มาตราส่วน	เลขที่ดิน		
				5338I	1850	00	1:4000	750	2,000	

มีผลบังคับใช้ตั้งแต่วันที่ 21 พฤษภาคม พ.ศ.2567

รอบบัญชี พ.ศ. 2566 - 2569


 (นางปัญชรัสมิ์ สิ้นศักดิ์ชัย)
 ธรนารักษ์พื้นที่นครราชสีมา ปฏิบัติราชการแทน
 ประธานกรรมการประเมินราคาทรัพย์สินเพื่อประโยชน์แห่งรัฐ
 ประจำจังหวัดนครราชสีมา

บัญชีราคาประเมินที่ดิน

ตามพระราชบัญญัติการประเมินราคาทรัพย์สินเพื่อประโยชน์แห่งรัฐ พ.ศ. 2562

สำนักงานที่ดิน จังหวัดนครราชสีมา

หน้า 4

โฉนดที่ดินเลขที่	อำเภอ	ตำบล	หน้าสำรวจ	เครื่องหมายที่ดินระบบพิกัดฉาก ยู ที เอ็ม / ศูนย์กำเนิด					เนื้อที่ (ไร่-งาน-ตร.ว.)	ราคาประเมิน (บาท ต่อ ตร.ว.)
				แผนที่ภูมิประเทศ	ระวาง	แผ่น	มาตราส่วน	เลขที่ดิน		
				5338I	1852	00	1:4000	1326	4,000	
				5338I	1852	00	1:4000	1327	500	
				5338I	1852	00	1:4000	1328	500	
				5338I	1852	00	1:4000	1621	7,500	
				5338I	1852	00	1:4000	1855	7,500	
				5338I	1852	00	1:4000	1856	7,500	

มีผลบังคับใช้ตั้งแต่วันที่ 21 พฤษภาคม พ.ศ.2567

รอบบัญชี พ.ศ. 2566 - 2569

(นางปญชรัสมิ์ สิ้นศักดิ์ชัย)
 ธรนารักษ์พื้นที่นครราชสีมา ปฏิบัติราชการแทน
 ประธานกรรมการประเมินราคาทรัพย์สินเพื่อประโยชน์แห่งรัฐ
 ประจำจังหวัดนครราชสีมา

บัญชีราคาประเมินที่ดิน

ตามพระราชบัญญัติการประเมินราคาทรัพย์สินเพื่อประโยชน์แห่งรัฐ พ.ศ. 2562

สำนักงานที่ดิน จังหวัดนครราชสีมา

หน้า 5

โฉนดที่ดินเลขที่	อำเภอ	ตำบล	หน้าสำรวจ	เครื่องหมายที่ดินระบบพิกัดฉาก ยู ที เอ็ม / ศูนย์กำเนิด					เนื้อที่ (ไร่-งาน-ตร.ว.)	ราคาประเมิน (บาท ต่อ ตร.ว.)
				แผนที่ภูมิประเทศ	ระวาง	แผ่น	มาตราส่วน	เลขที่ดิน		
				5338I	2046	00	1:4000	152	1,000	
				5338I	2046	00	1:4000	153	500	
				5338I	2046	00	1:4000	154	500	
				5338I	2046	00	1:4000	155	1,000	
				5338I	2046	00	1:4000	156	1,000	
				5338I	2046	00	1:4000	157	1,000	
				5338I	2046	00	1:4000	159	1,000	

มีผลบังคับใช้ตั้งแต่วันที่ 21 พฤษภาคม พ.ศ.2567

รอบบัญชี พ.ศ. 2566 - 2569

(นางปญชรัสมิ์ สิ้นศักดิ์ชัย)
 ธรนารักษ์พื้นที่นครราชสีมา ปฏิบัติราชการแทน
 ประธานกรรมการประเมินราคาทรัพย์สินเพื่อประโยชน์แห่งรัฐ
 ประจำจังหวัดนครราชสีมา

บัญชีราคาประเมินที่ดิน

ตามพระราชบัญญัติการประเมินราคาทรัพย์สินเพื่อประโยชน์แห่งรัฐ พ.ศ. 2562


สำนักงานที่ดิน จังหวัดนครราชสีมา

หน้า 6

โฉนดที่ดินเลขที่	อำเภอ	ตำบล	หน้าสำรวจ	เครื่องหมายที่ดินระบบพิกัดฉาก ยู ที เอ็ม / ศูนย์กำเนิด					เนื้อที่ (ไร่-งาน-ตร.ว.)	ราคาประเมิน (บาท ต่อ ตร.ว.)
				แผนที่ภูมิประเทศ	ระวาง	แผ่น	มาตราส่วน	เลขที่ดิน		
				5338I	2048	00	1:4000	1158		1,500
				5338I	2048	00	1:4000	1379		3,000

มีผลบังคับใช้ตั้งแต่วันที่ 21 พฤษภาคม พ.ศ.2567

รอบบัญชี พ.ศ. 2566 - 2569


 (นางปญฺชร์สมิ์ สิ้นศักดิ์ชัย)
 ธรนารักษ์พื้นที่นครราชสีมา ปฏิบัติราชการแทน
 ประธานกรรมการประเมินราคาทรัพย์สินเพื่อประโยชน์แห่งรัฐ
 ประจำจังหวัดนครราชสีมา

บัญชีราคาประเมินที่ดิน

ตามพระราชบัญญัติการประเมินราคาทรัพย์สินเพื่อประโยชน์แห่งรัฐ พ.ศ. 2562


สำนักงานที่ดิน จังหวัดนครราชสีมา

หน้า 7

โฉนดที่ดินเลขที่	อำเภอ	ตำบล	หน้าสำรวจ	เครื่องหมายที่ดินระบบพิกัดฉาก ยู ที เอ็ม / ศูนย์กำเนิด					เนื้อที่ (ไร่-งาน-ตร.ว.)	ราคาประเมิน (บาท ต่อ ตร.ว.)
				แผนที่ภูมิประเทศ	ระวาง	แผ่น	มาตราส่วน	เลขที่ดิน		
				5338I	2050	00	1:4000	1604	1,450	
				5338I	2050	00	1:4000	1889	500	
				5338I	2050	00	1:4000	45602	3,000	

มีผลบังคับใช้ตั้งแต่วันที่ 21 พฤษภาคม พ.ศ.2567

รอบบัญชี พ.ศ. 2566 - 2569


 (นางปัญชร์สมิ์ สิ้นศักดิ์ชัย)
 ธรนารักษ์พื้นที่นครราชสีมา ปฏิบัติราชการแทน
 ประธานกรรมการประเมินราคาทรัพย์สินเพื่อประโยชน์แห่งรัฐ
 ประจำจังหวัดนครราชสีมา

บัญชีราคาประเมินที่ดิน

ตามพระราชบัญญัติการประเมินราคาทรัพย์สินเพื่อประโยชน์แห่งรัฐ พ.ศ. 2562


สำนักงานที่ดิน จังหวัดนครราชสีมา

หน้า 8

โฉนดที่ดินเลขที่	อำเภอ	ตำบล	หน้าสำรวจ	เครื่องหมายที่ดินระบบพิกัดฉาก ยู ที เอ็ม / ศูนย์กำเนิด					เนื้อที่ (ไร่-งาน-ตร.ว.)	ราคาประเมิน (บาท ต่อ ตร.ว.)
				แผนที่ภูมิประเทศ	ระวาง	แผ่น	มาตราส่วน	เลขที่ดิน		
				5338I	2060	15	1:1000	940		850

มีผลบังคับใช้ตั้งแต่วันที่ 21 พฤษภาคม พ.ศ.2567

รอบบัญชี พ.ศ. 2566 - 2569


 (นางปัญชรัสมิ์ สิ้นศักดิ์ชัย)
 ธรนารักษ์พื้นที่นครราชสีมา ปฏิบัติราชการแทน
 ประธานกรรมการประเมินราคาทรัพย์สินเพื่อประโยชน์แห่งรัฐ
 ประจำจังหวัดนครราชสีมา

บัญชีราคาประเมินที่ดิน

ตามพระราชบัญญัติการประเมินราคาทรัพย์สินเพื่อประโยชน์แห่งรัฐ พ.ศ. 2562

สำนักงานที่ดิน จังหวัดนครราชสีมา

หน้า 9

โฉนดที่ดินเลขที่	อำเภอ	ตำบล	หน้าสำรวจ	เครื่องหมายที่ดินระบบพิกัดฉาก ยู ที เอ็ม / ศูนย์กำเนิด					เนื้อที่ (ไร่-งาน-ตร.ว.)	ราคาประเมิน (บาท ต่อ ตร.ว.)
				แผนที่ภูมิประเทศ	ระวาง	แผ่น	มาตราส่วน	เลขที่ดิน		
				5338I	2246	13	1:1000	99865		1,250

มีผลบังคับใช้ตั้งแต่วันที่ 21 พฤษภาคม พ.ศ.2567

รอบบัญชี พ.ศ. 2566 - 2569

(นางปญชรัสมิ์ สิ้นศักดิ์ชัย)
 ธรนารักษ์พื้นที่นครราชสีมา ปฏิบัติราชการแทน
 ประธานกรรมการประเมินราคาทรัพย์สินเพื่อประโยชน์แห่งรัฐ
 ประจำจังหวัดนครราชสีมา

บัญชีราคาประเมินที่ดิน

ตามพระราชบัญญัติการประเมินราคาทรัพย์สินเพื่อประโยชน์แห่งรัฐ พ.ศ. 2562


สำนักงานที่ดิน จังหวัดนครราชสีมา

หน้า 10

โฉนดที่ดินเลขที่	อำเภอ	ตำบล	หน้าสำรวจ	เครื่องหมายที่ดินระบบพิกัดฉาก ยู ที เอ็ม / ศูนย์กำเนิด					เนื้อที่ (ไร่-งาน-ตร.ว.)	ราคาประเมิน (บาท ต่อ ตร.ว.)
				แผนที่ภูมิประเทศ	ระวาง	แผ่น	มาตราส่วน	เลขที่ดิน		
				5338I	2260	00	1:4000	542	700	

มีผลบังคับใช้ตั้งแต่วันที่ 21 พฤษภาคม พ.ศ.2567

รอบบัญชี พ.ศ. 2566 - 2569


 (นางปัญชรัสมิ์ สิ้นศักดิ์ชัย)
 ธรนารักษ์พื้นที่นครราชสีมา ปฏิบัติราชการแทน
 ประธานกรรมการประเมินราคาทรัพย์สินเพื่อประโยชน์แห่งรัฐ
 ประจำจังหวัดนครราชสีมา

บัญชีราคาประเมินที่ดิน

ตามพระราชบัญญัติการประเมินราคาทรัพย์สินเพื่อประโยชน์แห่งรัฐ พ.ศ. 2562


สำนักงานที่ดิน จังหวัดนครราชสีมา

หน้า 11

โฉนดที่ดินเลขที่	อำเภอ	ตำบล	หน้าสำรวจ	เครื่องหมายที่ดินระบบพิกัดฉาก ยู ที เอ็ม / ศูนย์กำเนิด					เนื้อที่ (ไร่-งาน-ตร.ว.)	ราคาประเมิน (บาท ต่อ ตร.ว.)
				แผนที่ภูมิประเทศ	ระวาง	แผ่น	มาตราส่วน	เลขที่ดิน		
				5338I	7650	00	1:4000	1024	2,000	

มีผลบังคับใช้ตั้งแต่วันที่ 21 พฤษภาคม พ.ศ.2567

รอบบัญชี พ.ศ. 2566 - 2569


 (นางปญฺชร์สมิ์ สิ้นศักดิ์ชัย)
 ธรนารักษ์พื้นที่นครราชสีมา ปฏิบัติราชการแทน
 ประธานกรรมการประเมินราคาทรัพย์สินเพื่อประโยชน์แห่งรัฐ
 ประจำจังหวัดนครราชสีมา

บัญชีราคาประเมินที่ดิน

ตามพระราชบัญญัติการประเมินราคาทรัพย์สินเพื่อประโยชน์แห่งรัฐ พ.ศ. 2562


สำนักงานที่ดิน จังหวัดนครราชสีมา

หน้า 12

โฉนดที่ดินเลขที่	อำเภอ	ตำบล	หน้าสำรวจ	เครื่องหมายที่ดินระบบพิกัดฉาก ยู ที เอ็ม / ศูนย์กำเนิด					เนื้อที่ (ไร่-งาน-ตร.ว.)	ราคาประเมิน (บาท ต่อ ตร.ว.)
				แผนที่ภูมิประเทศ	ระวาง	แผ่น	มาตราส่วน	เลขที่ดิน		
				5338I	7652	00	1:4000	11112		6,200

มีผลบังคับใช้ตั้งแต่วันที่ 21 พฤษภาคม พ.ศ.2567

รอบบัญชี พ.ศ. 2566 - 2569


 (นางปัญชร์สมิ์ สิ้นศักดิ์ชัย)
 ธรนารักษ์พื้นที่นครราชสีมา ปฏิบัติราชการแทน
 ประธานกรรมการประเมินราคาทรัพย์สินเพื่อประโยชน์แห่งรัฐ
 ประจำจังหวัดนครราชสีมา

บัญชีราคาประเมินที่ดิน

ตามพระราชบัญญัติการประเมินราคาทรัพย์สินเพื่อประโยชน์แห่งรัฐ พ.ศ. 2562


สำนักงานที่ดิน จังหวัดนครราชสีมา

หน้า 13

โฉนดที่ดินเลขที่	อำเภอ	ตำบล	หน้าสำรวจ	เครื่องหมายที่ดินระบบพิกัดฉาก ยู ที เอ็ม / ศูนย์กำเนิด					เนื้อที่ (ไร่-งาน-ตร.ว.)	ราคาประเมิน (บาท ต่อ ตร.ว.)
				แผนที่ภูมิประเทศ	ระวาง	แผ่น	มาตราส่วน	เลขที่ดิน		
				5338I	7658	00	1:4000	273		250

มีผลบังคับใช้ตั้งแต่วันที่ 21 พฤษภาคม พ.ศ.2567

รอบบัญชี พ.ศ. 2566 - 2569


 (นางปัญชร์สมิ์ สิ้นศักดิ์ชัย)
 ธรนารักษ์พื้นที่นครราชสีมา ปฏิบัติราชการแทน
 ประธานกรรมการประเมินราคาทรัพย์สินเพื่อประโยชน์แห่งรัฐ
 ประจำจังหวัดนครราชสีมา

บัญชีราคาประเมินที่ดิน

ตามพระราชบัญญัติการประเมินราคาทรัพย์สินเพื่อประโยชน์แห่งรัฐ พ.ศ. 2562


สำนักงานที่ดิน จังหวัดนครราชสีมา

หน้า 14

โฉนดที่ดินเลขที่	อำเภอ	ตำบล	หน้าสำรวจ	เครื่องหมายที่ดินระบบพิกัดฉาก ยู ที เอ็ม / ศูนย์กำเนิด					เนื้อที่ (ไร่-งาน-ตร.ว.)	ราคาประเมิน (บาท ต่อ ตร.ว.)
				แผนที่ภูมิประเทศ	ระวาง	แผ่น	มาตราส่วน	เลขที่ดิน		
				5338I	7660	00	1:4000	326	700	

มีผลบังคับใช้ตั้งแต่วันที่ 21 พฤษภาคม พ.ศ.2567

รอบบัญชี พ.ศ. 2566 - 2569


 (นางปัญชร์สมิ์ สิ้นศักดิ์ชัย)
 ธรนารักษ์พื้นที่นครราชสีมา ปฏิบัติราชการแทน
 ประธานกรรมการประเมินราคาทรัพย์สินเพื่อประโยชน์แห่งรัฐ
 ประจำจังหวัดนครราชสีมา

บัญชีราคาประเมินที่ดิน

ตามพระราชบัญญัติการประเมินราคาทรัพย์สินเพื่อประโยชน์แห่งรัฐ พ.ศ. 2562

สำนักงานที่ดิน จังหวัดนครราชสีมา

หน้า 15

โฉนดที่ดินเลขที่	อำเภอ	ตำบล	หน้าสำรวจ	เครื่องหมายที่ดินระบบพิกัดฉาก ยู ที เอ็ม / ศูนย์กำเนิด					เนื้อที่ (ไร่-งาน-ตร.ว.)	ราคาประเมิน (บาท ต่อ ตร.ว.)
				แผนที่ภูมิประเทศ	ระวาง	แผ่น	มาตราส่วน	เลขที่ดิน		
				5339II	2062	00	1:4000	55555	400	

มีผลบังคับใช้ตั้งแต่วันที่ 21 พฤษภาคม พ.ศ.2567

รอบบัญชี พ.ศ. 2566 - 2569

(นางปญฺชร์สมิ์ สิ้นศักดิ์ชัย)
 ธรนารักษ์พื้นที่นครราชสีมา ปฏิบัติราชการแทน
 ประธานกรรมการประเมินราคาทรัพย์สินเพื่อประโยชน์แห่งรัฐ
 ประจำจังหวัดนครราชสีมา

บัญชีราคาประเมินที่ดิน

ตามพระราชบัญญัติการประเมินราคาทรัพย์สินเพื่อประโยชน์แห่งรัฐ พ.ศ. 2562


สำนักงานที่ดิน จังหวัดนครราชสีมา

หน้า 16

โฉนดที่ดินเลขที่	อำเภอ	ตำบล	หน้าสำรวจ	เครื่องหมายที่ดินระบบพิกัดฉาก ยู ที เอ็ม / ศูนย์กำเนิด					เนื้อที่ (ไร่-งาน-ตร.ว.)	ราคาประเมิน (บาท ต่อ ตร.ว.)
				แผนที่ภูมิประเทศ	ระวาง	แผ่น	มาตราส่วน	เลขที่ดิน		
				5438IV	0052	00	1:4000	7777		1,000

มีผลบังคับใช้ตั้งแต่วันที่ 21 พฤษภาคม พ.ศ.2567

รอบบัญชี พ.ศ. 2566 - 2569


 (นางปัญชร์สมิ์ สิ้นศักดิ์ชัย)
 ธรนารักษ์พื้นที่นครราชสีมา ปฏิบัติราชการแทน
 ประธานกรรมการประเมินราคาทรัพย์สินเพื่อประโยชน์แห่งรัฐ
 ประจำจังหวัดนครราชสีมา

บัญชีราคาประเมินที่ดิน

ตามพระราชบัญญัติการประเมินราคาทรัพย์สินเพื่อประโยชน์แห่งรัฐ พ.ศ. 2562


สำนักงานที่ดิน จังหวัดนครราชสีมา

หน้า 17

โฉนดที่ดินเลขที่	อำเภอ	ตำบล	หน้าสำรวจ	เครื่องหมายที่ดินระบบพิกัดฉาก ยู ที เอ็ม / ศูนย์กำเนิด					เนื้อที่ (ไร่-งาน-ตร.ว.)	ราคาประเมิน (บาท ต่อ ตร.ว.)
				แผนที่ภูมิประเทศ	ระวาง	แผ่น	มาตราส่วน	เลขที่ดิน		
				5438IV	0056	00	1:4000	621	850	

มีผลบังคับใช้ตั้งแต่วันที่ 21 พฤษภาคม พ.ศ.2567

รอบบัญชี พ.ศ. 2566 - 2569


 (นางปัญชรัสมิ์ สิ้นศักดิ์ชัย)
 ธรนารักษ์พื้นที่นครราชสีมา ปฏิบัติราชการแทน
 ประธานกรรมการประเมินราคาทรัพย์สินเพื่อประโยชน์แห่งรัฐ
 ประจำจังหวัดนครราชสีมา

บัญชีราคาประเมินที่ดิน

ตามพระราชบัญญัติการประเมินราคาทรัพย์สินเพื่อประโยชน์แห่งรัฐ พ.ศ. 2562


สำนักงานที่ดิน จังหวัดนครราชสีมา

หน้า 18

โฉนดที่ดินเลขที่	อำเภอ	ตำบล	หน้าสำรวจ	เครื่องหมายที่ดินระบบพิกัดฉาก ยู ที เอ็ม / ศูนย์กำเนิด					เนื้อที่ (ไร่-งาน-ตร.ว.)	ราคาประเมิน (บาท ต่อ ตร.ว.)
				แผนที่ภูมิประเทศ	ระวาง	แผ่น	มาตราส่วน	เลขที่ดิน		
				5438IV	0058	00	1:4000	1435	800	
				5438IV	0058	00	1:4000	1493	800	
				5438IV	0058	00	1:4000	12345	750	

มีผลบังคับใช้ตั้งแต่วันที่ 21 พฤษภาคม พ.ศ.2567

รอบบัญชี พ.ศ. 2566 - 2569


 (นางปัญชร์สมิ์ สิ้นศักดิ์ชัย)
 ธรนารักษ์พื้นที่นครราชสีมา ปฏิบัติราชการแทน
 ประธานกรรมการประเมินราคาทรัพย์สินเพื่อประโยชน์แห่งรัฐ
 ประจำจังหวัดนครราชสีมา

บัญชีราคาประเมินที่ดิน

ตามพระราชบัญญัติการประเมินราคาทรัพย์สินเพื่อประโยชน์แห่งรัฐ พ.ศ. 2562


สำนักงานที่ดิน จังหวัดนครราชสีมา

หน้า 19

โฉนดที่ดินเลขที่	อำเภอ	ตำบล	หน้าสำรวจ	เครื่องหมายที่ดินระบบพิกัดฉาก ยู ที เอ็ม / ศูนย์กำเนิด					เนื้อที่ (ไร่-งาน-ตร.ว.)	ราคาประเมิน (บาท ต่อ ตร.ว.)
				แผนที่ภูมิประเทศ	ระวาง	แผ่น	มาตราส่วน	เลขที่ดิน		
				5438IV	0254	00	1:4000	313	250	
				5438IV	0254	00	1:4000	327	250	
				5438IV	0254	00	1:4000	412	250	

มีผลบังคับใช้ตั้งแต่วันที่ 21 พฤษภาคม พ.ศ.2567

รอบบัญชี พ.ศ. 2566 - 2569


 (นางปัญชรัสมิ์ สิ้นศักดิ์ชัย)
 ธรนารักษ์พื้นที่นครราชสีมา ปฏิบัติราชการแทน
 ประธานกรรมการประเมินราคาทรัพย์สินเพื่อประโยชน์แห่งรัฐ
 ประจำจังหวัดนครราชสีมา

บัญชีราคาประเมินที่ดิน

ตามพระราชบัญญัติการประเมินราคาทรัพย์สินเพื่อประโยชน์แห่งรัฐ พ.ศ. 2562

สำนักงานที่ดิน จังหวัดนครราชสีมา

หน้า 20

โฉนดที่ดินเลขที่	อำเภอ	ตำบล	หน้าสำรวจ	เครื่องหมายที่ดินระบบพิกัดฉาก ยู ที เอ็ม / ศูนย์กำเนิด					เนื้อที่ (ไร่-งาน-ตร.ว.)	ราคาประเมิน (บาท ต่อ ตร.ว.)
				แผนที่ภูมิประเทศ	ระวาง	แผ่น	มาตราส่วน	เลขที่ดิน		
				5438IV	7848	00	1:4000	781		1,750

มีผลบังคับใช้ตั้งแต่วันที่ 21 พฤษภาคม พ.ศ.2567

รอบบัญชี พ.ศ. 2566 - 2569

(นางปญฺชร์สมิ์ สิ้นศักดิ์ชัย)
 ธรนารักษ์พื้นที่นครราชสีมา ปฏิบัติราชการแทน
 ประธานกรรมการประเมินราคาทรัพย์สินเพื่อประโยชน์แห่งรัฐ
 ประจำจังหวัดนครราชสีมา

บัญชีราคาประเมินที่ดิน

ตามพระราชบัญญัติการประเมินราคาทรัพย์สินเพื่อประโยชน์แห่งรัฐ พ.ศ. 2562


สำนักงานที่ดิน จังหวัดนครราชสีมา

หน้า 21

โฉนดที่ดินเลขที่	อำเภอ	ตำบล	หน้าสำรวจ	เครื่องหมายที่ดินระบบพิกัดฉาก ยู ที เอ็ม / ศูนย์กำเนิด					เนื้อที่ (ไร่-งาน-ตร.ว.)	ราคาประเมิน (บาท ต่อ ตร.ว.)
				แผนที่ภูมิประเทศ	ระวาง	แผ่น	มาตราส่วน	เลขที่ดิน		
				5438IV	7850	00	1:4000	401	1,500	
				5438IV	7850	00	1:4000	691	1,050	
				5438IV	7850	00	1:4000	1269	9,500	

มีผลบังคับใช้ตั้งแต่วันที่ 21 พฤษภาคม พ.ศ.2567

รอบบัญชี พ.ศ. 2566 - 2569


 (นางปัญชร์สมิ์ สิ้นศักดิ์ชัย)
 ธรนารักษ์พื้นที่นครราชสีมา ปฏิบัติราชการแทน
 ประธานกรรมการประเมินราคาทรัพย์สินเพื่อประโยชน์แห่งรัฐ
 ประจำจังหวัดนครราชสีมา

บัญชีราคาประเมินที่ดิน

ตามพระราชบัญญัติการประเมินราคาทรัพย์สินเพื่อประโยชน์แห่งรัฐ พ.ศ. 2562

สำนักงานที่ดิน จังหวัดนครราชสีมา

หน้า 22

โฉนดที่ดินเลขที่	อำเภอ	ตำบล	หน้าสำรวจ	เครื่องหมายที่ดินระบบพิกัดฉาก ยู ที เอ็ม / ศูนย์กำเนิด					เนื้อที่ (ไร่-งาน-ตร.ว.)	ราคาประเมิน (บาท ต่อ ตร.ว.)
				แผนที่ภูมิประเทศ	ระวาง	แผ่น	มาตราส่วน	เลขที่ดิน		
				5438IV	7852	00	1:4000	1683	7,500	
				5438IV	7852	00	1:4000	3175	5,000	
				5438IV	7852	00	1:4000	3445	3,200	
				5438IV	7852	00	1:4000	3450	3,200	
				5438IV	7852	00	1:4000	3782	3,750	

มีผลบังคับใช้ตั้งแต่วันที่ 21 พฤษภาคม พ.ศ.2567

รอบบัญชี พ.ศ. 2566 - 2569

(นางปญชร์สมิ์ สิ้นศักดิ์ชัย)
 ธรนารักษ์พื้นที่นครราชสีมา ปฏิบัติราชการแทน
 ประธานกรรมการประเมินราคาทรัพย์สินเพื่อประโยชน์แห่งรัฐ
 ประจำจังหวัดนครราชสีมา

บัญชีราคาประเมินที่ดิน

ตามพระราชบัญญัติการประเมินราคาทรัพย์สินเพื่อประโยชน์แห่งรัฐ พ.ศ. 2562

สำนักงานที่ดิน จังหวัดนครราชสีมา

หน้า 23

โฉนดที่ดินเลขที่	อำเภอ	ตำบล	หน้าสำรวจ	เครื่องหมายที่ดินระบบพิกัดฉาก ยู ที เอ็ม / ศูนย์กำเนิด					เนื้อที่ (ไร่-งาน-ตร.ว.)	ราคาประเมิน (บาท ต่อ ตร.ว.)
				แผนที่ภูมิประเทศ	ระวาง	แผ่น	มาตราส่วน	เลขที่ดิน		
				5438IV	7854	00	1:4000	1082	1,500	
				5438IV	7854	00	1:4000	1694	4,000	
				5438IV	7854	00	1:4000	3047	1,500	
				5438IV	7854	00	1:4000	3507	6,500	

มีผลบังคับใช้ตั้งแต่วันที่ 21 พฤษภาคม พ.ศ.2567

รอบบัญชี พ.ศ. 2566 - 2569

(นางปญฺชร์สมิ์ สิ้นศักดิ์ชัย)
 ธรนารักษ์พื้นที่นครราชสีมา ปฏิบัติราชการแทน
 ประธานกรรมการประเมินราคาทรัพย์สินเพื่อประโยชน์แห่งรัฐ
 ประจำจังหวัดนครราชสีมา

บัญชีราคาประเมินที่ดิน

ตามพระราชบัญญัติการประเมินราคาทรัพย์สินเพื่อประโยชน์แห่งรัฐ พ.ศ. 2562


สำนักงานที่ดิน จังหวัดนครราชสีมา

หน้า 24

โฉนดที่ดินเลขที่	อำเภอ	ตำบล	หน้าสำรวจ	เครื่องหมายที่ดินระบบพิกัดฉาก ยู ที เอ็ม / ศูนย์กำเนิด					เนื้อที่ (ไร่-งาน-ตร.ว.)	ราคาประเมิน (บาท ต่อ ตร.ว.)
				แผนที่ภูมิประเทศ	ระวาง	แผ่น	มาตราส่วน	เลขที่ดิน		
				5438IV	7858	00	1:4000	9999		390

มีผลบังคับใช้ตั้งแต่วันที่ 21 พฤษภาคม พ.ศ.2567

รอบบัญชี พ.ศ. 2566 - 2569


 (นางปัญชรัสมิ์ สิ้นศักดิ์ชัย)
 ธรนารักษ์พื้นที่นครราชสีมา ปฏิบัติราชการแทน
 ประธานกรรมการประเมินราคาทรัพย์สินเพื่อประโยชน์แห่งรัฐ
 ประจำจังหวัดนครราชสีมา

บัญชีราคาประเมินที่ดิน

ตามพระราชบัญญัติการประเมินราคาทรัพย์สินเพื่อประโยชน์แห่งรัฐ พ.ศ. 2562

สำนักงานที่ดิน จังหวัดนครราชสีมา

หน้า 25

โฉนดที่ดินเลขที่	อำเภอ	ตำบล	หน้าสำรวจ	เครื่องหมายที่ดินระบบพิกัดฉาก ยู ที เอ็ม / ศูนย์กำเนิด					เนื้อที่ (ไร่-งาน-ตร.ว.)	ราคาประเมิน (บาท ต่อ ตร.ว.)
				แผนที่ภูมิประเทศ	ระวาง	แผ่น	มาตราส่วน	เลขที่ดิน		
				5438IV	7860	00	1:4000	35	500	
				5438IV	7860	00	1:4000	937	700	
				5438IV	7860	00	1:4000	9999	150	
				5438IV	7860	00	1:4000	88881	150	
				5438IV	7860	00	1:4000	88882	150	
				5438IV	7860	02	1:1000	324	150	

มีผลบังคับใช้ตั้งแต่วันที่ 21 พฤษภาคม พ.ศ.2567

รอบบัญชี พ.ศ. 2566 - 2569

(นางปณชร์สมิ์ สิ้นศักดิ์ชัย)
 ธรนารักษ์พื้นที่นครราชสีมา ปฏิบัติราชการแทน
 ประธานกรรมการประเมินราคาทรัพย์สินเพื่อประโยชน์แห่งรัฐ
 ประจำจังหวัดนครราชสีมา

บัญชีราคาประเมินที่ดิน

ตามพระราชบัญญัติการประเมินราคาทรัพย์สินเพื่อประโยชน์แห่งรัฐ พ.ศ. 2562


สำนักงานที่ดิน จังหวัดนครราชสีมา

หน้า 26

โฉนดที่ดินเลขที่	อำเภอ	ตำบล	หน้าสำรวจ	เครื่องหมายที่ดินระบบพิกัดฉาก ยู ที เอ็ม / ศูนย์กำเนิด					เนื้อที่ (ไร่-งาน-ตร.ว.)	ราคาประเมิน (บาท ต่อ ตร.ว.)
				แผนที่ภูมิประเทศ	ระวาง	แผ่น	มาตราส่วน	เลขที่ดิน		
				5438IV	8042	00	1:4000	99993	500	
				5438IV	8042	00	1:4000	99994	500	

มีผลบังคับใช้ตั้งแต่วันที่ 21 พฤษภาคม พ.ศ.2567

รอบบัญชี พ.ศ. 2566 - 2569


 (นางปัญชร์สมิ์ สิ้นศักดิ์ชัย)
 ธรนารักษ์พื้นที่นครราชสีมา ปฏิบัติราชการแทน
 ประธานกรรมการประเมินราคาทรัพย์สินเพื่อประโยชน์แห่งรัฐ
 ประจำจังหวัดนครราชสีมา

บัญชีราคาประเมินที่ดิน

ตามพระราชบัญญัติการประเมินราคาทรัพย์สินเพื่อประโยชน์แห่งรัฐ พ.ศ. 2562

สำนักงานที่ดิน จังหวัดนครราชสีมา

หน้า 27

โฉนดที่ดินเลขที่	อำเภอ	ตำบล	หน้าสำรวจ	เครื่องหมายที่ดินระบบพิกัดฉาก ยู ที เอ็ม / ศูนย์กำเนิด					เนื้อที่ (ไร่-งาน-ตร.ว.)	ราคาประเมิน (บาท ต่อ ตร.ว.)
				แผนที่ภูมิประเทศ	ระวาง	แผ่น	มาตราส่วน	เลขที่ดิน		
				5438IV	8046	00	1:4000	321	4,000	
				5438IV	8046	00	1:4000	330	2,000	
				5438IV	8046	00	1:4000	331	2,000	

มีผลบังคับใช้ตั้งแต่วันที่ 21 พฤษภาคม พ.ศ.2567

รอบบัญชี พ.ศ. 2566 - 2569

(นางปญฺชร์สมิ์ สิ้นศักดิ์ชัย)
 ธรนารักษ์พื้นที่นครราชสีมา ปฏิบัติราชการแทน
 ประธานกรรมการประเมินราคาทรัพย์สินเพื่อประโยชน์แห่งรัฐ
 ประจำจังหวัดนครราชสีมา

บัญชีราคาประเมินที่ดิน

ตามพระราชบัญญัติการประเมินราคาทรัพย์สินเพื่อประโยชน์แห่งรัฐ พ.ศ. 2562

สำนักงานที่ดิน จังหวัดนครราชสีมา

หน้า 28

โฉนดที่ดินเลขที่	อำเภอ	ตำบล	หน้าสำรวจ	เครื่องหมายที่ดินระบบพิกัดฉาก ยู ที เอ็ม / ศูนย์กำเนิด					เนื้อที่ (ไร่-งาน-ตร.ว.)	ราคาประเมิน (บาท ต่อ ตร.ว.)
				แผนที่ภูมิประเทศ	ระวาง	แผ่น	มาตราส่วน	เลขที่ดิน		
				5438IV	8048	00	1:4000	647	2,000	
				5438IV	8048	00	1:4000	908	2,000	
				5438IV	8048	00	1:4000	947	2,500	
				5438IV	8048	00	1:4000	948	2,000	
				5438IV	8048	00	1:4000	952	2,000	
				5438IV	8048	00	1:4000	1010	2,000	

มีผลบังคับใช้ตั้งแต่วันที่ 21 พฤษภาคม พ.ศ.2567

รอบบัญชี พ.ศ. 2566 - 2569

(นางปญชรัสมิ์ สิ้นศักดิ์ชัย)
 ธรนารักษ์พื้นที่นครราชสีมา ปฏิบัติราชการแทน
 ประธานกรรมการประเมินราคาทรัพย์สินเพื่อประโยชน์แห่งรัฐ
 ประจำจังหวัดนครราชสีมา

บัญชีราคาประเมินที่ดิน

ตามพระราชบัญญัติการประเมินราคาทรัพย์สินเพื่อประโยชน์แห่งรัฐ พ.ศ. 2562

สำนักงานที่ดิน จังหวัดนครราชสีมา

หน้า 29

โฉนดที่ดินเลขที่	อำเภอ	ตำบล	หน้าสำรวจ	เครื่องหมายที่ดินระบบพิกัดฉาก ยู ที เอ็ม / ศูนย์กำเนิด					เนื้อที่ (ไร่-งาน-ตร.ว.)	ราคาประเมิน (บาท ต่อ ตร.ว.)
				แผนที่ภูมิประเทศ	ระวาง	แผ่น	มาตราส่วน	เลขที่ดิน		
				5438IV	8052	00	1:4000	119	6,000	
				5438IV	8052	00	1:4000	1247	2,000	
				5438IV	8052	00	1:4000	2649	6,000	
				5438IV	8052	00	1:4000	4782	3,000	
				5438IV	8052	00	1:4000	4783	3,000	
				5438IV	8052	00	1:4000	5215	3,500	
				5438IV	8052	00	1:4000	5220	3,500	
				5438IV	8052	00	1:4000	5600	1,500	

มีผลบังคับใช้ตั้งแต่วันที่ 21 พฤษภาคม พ.ศ.2567

รอบบัญชี พ.ศ. 2566 - 2569

(นางปญฺชร์สมิ์ สิ้นศักดิ์ชัย)
 ธรนารักษ์พื้นที่นครราชสีมา ปฏิบัติราชการแทน
 ประธานกรรมการประเมินราคาทรัพย์สินเพื่อประโยชน์แห่งรัฐ
 ประจำจังหวัดนครราชสีมา

บัญชีราคาประเมินที่ดิน

ตามพระราชบัญญัติการประเมินราคาทรัพย์สินเพื่อประโยชน์แห่งรัฐ พ.ศ. 2562

สำนักงานที่ดิน จังหวัดนครราชสีมา

หน้า 30

โฉนดที่ดินเลขที่	อำเภอ	ตำบล	หน้าสำรวจ	เครื่องหมายที่ดินระบบพิกัดฉาก ยู ที เอ็ม / ศูนย์กำเนิด					เนื้อที่ (ไร่-งาน-ตร.ว.)	ราคาประเมิน (บาท ต่อ ตร.ว.)
				แผนที่ภูมิประเทศ	ระวาง	แผ่น	มาตราส่วน	เลขที่ดิน		
				5438IV	8054	04	1:1000	524	1,950	
				5438IV	8054	08	1:1000	525	6,000	
				5438IV	8054	16	1:1000	619	9,000	

มีผลบังคับใช้ตั้งแต่วันที่ 21 พฤษภาคม พ.ศ.2567

รอบบัญชี พ.ศ. 2566 - 2569

(นางปญฺชร์สมิ์ สิ้นศักดิ์ชัย)
 ธรนารักษ์พื้นที่นครราชสีมา ปฏิบัติราชการแทน
 ประธานกรรมการประเมินราคาทรัพย์สินเพื่อประโยชน์แห่งรัฐ
 ประจำจังหวัดนครราชสีมา

บัญชีราคาประเมินที่ดิน

ตามพระราชบัญญัติการประเมินราคาทรัพย์สินเพื่อประโยชน์แห่งรัฐ พ.ศ. 2562

สำนักงานที่ดิน จังหวัดนครราชสีมา

หน้า 31

โฉนดที่ดินเลขที่	อำเภอ	ตำบล	หน้าสำรวจ	เครื่องหมายที่ดินระบบพิกัดฉาก ยู ที เอ็ม / ศูนย์กำเนิด					เนื้อที่ (ไร่-งาน-ตร.ว.)	ราคาประเมิน (บาท ต่อ ตร.ว.)
				แผนที่ภูมิประเทศ	ระวาง	แผ่น	มาตราส่วน	เลขที่ดิน		
				5438IV	8056	00	1:4000	1368	500	
				5438IV	8056	00	1:4000	1878	3,250	
				5438IV	8056	08	1:1000	170	7,500	
				5438IV	8056	11	1:1000	423	1,500	

มีผลบังคับใช้ตั้งแต่วันที่ 21 พฤษภาคม พ.ศ.2567

รอบบัญชี พ.ศ. 2566 - 2569

(นางปญฺชร์สมิ์ สิ้นศักดิ์ชัย)
 ธรนารักษ์พื้นที่นครราชสีมา ปฏิบัติราชการแทน
 ประธานกรรมการประเมินราคาทรัพย์สินเพื่อประโยชน์แห่งรัฐ
 ประจำจังหวัดนครราชสีมา

บัญชีราคาประเมินที่ดิน

ตามพระราชบัญญัติการประเมินราคาทรัพย์สินเพื่อประโยชน์แห่งรัฐ พ.ศ. 2562

สำนักงานที่ดิน จังหวัดนครราชสีมา

หน้า 32

โฉนดที่ดินเลขที่	อำเภอ	ตำบล	หน้าสำรวจ	เครื่องหมายที่ดินระบบพิกัดฉาก ยู ที เอ็ม / ศูนย์กำเนิด					เนื้อที่ (ไร่-งาน-ตร.ว.)	ราคาประเมิน (บาท ต่อ ตร.ว.)
				แผนที่ภูมิประเทศ	ระวาง	แผ่น	มาตราส่วน	เลขที่ดิน		
				5438IV	8058	00	1:4000	352	900	
				5438IV	8058	00	1:4000	1095	440	
				5438IV	8058	00	1:4000	1266	700	
				5438IV	8058	00	1:4000	1267	530	
				5438IV	8058	00	1:4000	1287	900	

มีผลบังคับใช้ตั้งแต่วันที่ 21 พฤษภาคม พ.ศ.2567

รอบบัญชี พ.ศ. 2566 - 2569

(นางปณชร์สมิ์ สิ้นศักดิ์ชัย)
 ธรนารักษ์พื้นที่นครราชสีมา ปฏิบัติราชการแทน
 ประธานกรรมการประเมินราคาทรัพย์สินเพื่อประโยชน์แห่งรัฐ
 ประจำจังหวัดนครราชสีมา

บัญชีราคาประเมินที่ดิน

ตามพระราชบัญญัติการประเมินราคาทรัพย์สินเพื่อประโยชน์แห่งรัฐ พ.ศ. 2562


สำนักงานที่ดิน จังหวัดนครราชสีมา

หน้า 33

โฉนดที่ดินเลขที่	อำเภอ	ตำบล	หน้าสำรวจ	เครื่องหมายที่ดินระบบพิกัดฉาก ยู ที เอ็ม / ศูนย์กำเนิด					เนื้อที่ (ไร่-งาน-ตร.ว.)	ราคาประเมิน (บาท ต่อ ตร.ว.)
				แผนที่ภูมิประเทศ	ระวาง	แผ่น	มาตราส่วน	เลขที่ดิน		
				5438IV	8060	00	1:4000	349		380

มีผลบังคับใช้ตั้งแต่วันที่ 21 พฤษภาคม พ.ศ.2567

รอบบัญชี พ.ศ. 2566 - 2569


 (นางปัญชรัสมิ์ สิ้นศักดิ์ชัย)
 ธรนารักษ์พื้นที่นครราชสีมา ปฏิบัติราชการแทน
 ประธานกรรมการประเมินราคาทรัพย์สินเพื่อประโยชน์แห่งรัฐ
 ประจำจังหวัดนครราชสีมา

บัญชีราคาประเมินที่ดิน

ตามพระราชบัญญัติการประเมินราคาทรัพย์สินเพื่อประโยชน์แห่งรัฐ พ.ศ. 2562

สำนักงานที่ดิน จังหวัดนครราชสีมา

หน้า 34

โฉนดที่ดินเลขที่	อำเภอ	ตำบล	หน้าสำรวจ	เครื่องหมายที่ดินระบบพิกัดฉาก ยู ที เอ็ม / ศูนย์กำเนิด					เนื้อที่ (ไร่-งาน-ตร.ว.)	ราคาประเมิน (บาท ต่อ ตร.ว.)
				แผนที่ภูมิประเทศ	ระวาง	แผ่น	มาตราส่วน	เลขที่ดิน		
				5438IV	8240	00	1:4000	55559		300

มีผลบังคับใช้ตั้งแต่วันที่ 21 พฤษภาคม พ.ศ.2567

รอบบัญชี พ.ศ. 2566 - 2569

(นางปญฺชร์สมิ์ สิ้นศักดิ์ชัย)
 ธรนารักษ์พื้นที่นครราชสีมา ปฏิบัติราชการแทน
 ประธานกรรมการประเมินราคาทรัพย์สินเพื่อประโยชน์แห่งรัฐ
 ประจำจังหวัดนครราชสีมา

บัญชีราคาประเมินที่ดิน

ตามพระราชบัญญัติการประเมินราคาทรัพย์สินเพื่อประโยชน์แห่งรัฐ พ.ศ. 2562


สำนักงานที่ดิน จังหวัดนครราชสีมา

หน้า 35

โฉนดที่ดินเลขที่	อำเภอ	ตำบล	หน้าสำรวจ	เครื่องหมายที่ดินระบบพิกัดฉาก ยู ที เอ็ม / ศูนย์กำเนิด					เนื้อที่ (ไร่-งาน-ตร.ว.)	ราคาประเมิน (บาท ต่อ ตร.ว.)
				แผนที่ภูมิประเทศ	ระวาง	แผ่น	มาตราส่วน	เลขที่ดิน		
				5438IV	8244	00	1:4000	1981	1,300	
				5438IV	8244	00	1:4000	77777	880	
				5438IV	8244	00	1:4000	88888	880	

มีผลบังคับใช้ตั้งแต่วันที่ 21 พฤษภาคม พ.ศ.2567

รอบบัญชี พ.ศ. 2566 - 2569


 (นางปญฺชร์สมิ์ สิ้นศักดิ์ชัย)
 ธรนารักษ์พื้นที่นครราชสีมา ปฏิบัติราชการแทน
 ประธานกรรมการประเมินราคาทรัพย์สินเพื่อประโยชน์แห่งรัฐ
 ประจำจังหวัดนครราชสีมา

บัญชีราคาประเมินที่ดิน

ตามพระราชบัญญัติการประเมินราคาทรัพย์สินเพื่อประโยชน์แห่งรัฐ พ.ศ. 2562

สำนักงานที่ดิน จังหวัดนครราชสีมา

หน้า 36

โฉนดที่ดินเลขที่	อำเภอ	ตำบล	หน้าสำรวจ	เครื่องหมายที่ดินระบบพิกัดฉาก ยู ที เอ็ม / ศูนย์กำเนิด					เนื้อที่ (ไร่-งาน-ตร.ว.)	ราคาประเมิน (บาท ต่อ ตร.ว.)
				แผนที่ภูมิประเทศ	ระวาง	แผ่น	มาตราส่วน	เลขที่ดิน		
				5438IV	8248	00	1:4000	239	6,000	
				5438IV	8248	00	1:4000	300	5,000	
				5438IV	8248	00	1:4000	519	1,500	
				5438IV	8248	00	1:4000	521	1,500	
				5438IV	8248	00	1:4000	540	5,000	
				5438IV	8248	00	1:4000	542	5,000	
				5438IV	8248	00	1:4000	55555	1,750	

มีผลบังคับใช้ตั้งแต่วันที่ 21 พฤษภาคม พ.ศ.2567

รอบบัญชี พ.ศ. 2566 - 2569

(นางปณชร์สมิ์ สิ้นศักดิ์ชัย)
 ธรนารักษ์พื้นที่นครราชสีมา ปฏิบัติราชการแทน
 ประธานกรรมการประเมินราคาทรัพย์สินเพื่อประโยชน์แห่งรัฐ
 ประจำจังหวัดนครราชสีมา

บัญชีราคาประเมินที่ดิน

ตามพระราชบัญญัติการประเมินราคาทรัพย์สินเพื่อประโยชน์แห่งรัฐ พ.ศ. 2562

สำนักงานที่ดิน จังหวัดนครราชสีมา

หน้า 37

โฉนดที่ดินเลขที่	อำเภอ	ตำบล	หน้าสำรวจ	เครื่องหมายที่ดินระบบพิกัดฉาก ยู ที เอ็ม / ศูนย์กำเนิด					เนื้อที่ (ไร่-งาน-ตร.ว.)	ราคาประเมิน (บาท ต่อ ตร.ว.)
				แผนที่ภูมิประเทศ	ระวาง	แผ่น	มาตราส่วน	เลขที่ดิน		
				5438IV	8250	00	1:4000	339		1,500
				5438IV	8250	00	1:4000	11111		1,050

มีผลบังคับใช้ตั้งแต่วันที่ 21 พฤษภาคม พ.ศ.2567

รอบบัญชี พ.ศ. 2566 - 2569

(นางปญชรัสมิ์ สิ้นศักดิ์ชัย)
 ธรนารักษ์พื้นที่นครราชสีมา ปฏิบัติราชการแทน
 ประธานกรรมการประเมินราคาทรัพย์สินเพื่อประโยชน์แห่งรัฐ
 ประจำจังหวัดนครราชสีมา

บัญชีราคาประเมินที่ดิน

ตามพระราชบัญญัติการประเมินราคาทรัพย์สินเพื่อประโยชน์แห่งรัฐ พ.ศ. 2562

สำนักงานที่ดิน จังหวัดนครราชสีมา

หน้า 38

โฉนดที่ดินเลขที่	อำเภอ	ตำบล	หน้าสำรวจ	เครื่องหมายที่ดินระบบพิกัดฉาก ยู ที เอ็ม / ศูนย์กำเนิด					เนื้อที่ (ไร่-งาน-ตร.ว.)	ราคาประเมิน (บาท ต่อ ตร.ว.)
				แผนที่ภูมิประเทศ	ระวาง	แผ่น	มาตราส่วน	เลขที่ดิน		
				5438IV	8252	01	1:1000	863	9,000	
				5438IV	8252	11	1:1000	312	4,000	

มีผลบังคับใช้ตั้งแต่วันที่ 21 พฤษภาคม พ.ศ.2567

รอบบัญชี พ.ศ. 2566 - 2569

(นางปณชร์สมิ์ สิ้นศักดิ์ชัย)
 ธรนารักษ์พื้นที่นครราชสีมา ปฏิบัติราชการแทน
 ประธานกรรมการประเมินราคาทรัพย์สินเพื่อประโยชน์แห่งรัฐ
 ประจำจังหวัดนครราชสีมา

บัญชีราคาประเมินที่ดิน

ตามพระราชบัญญัติการประเมินราคาทรัพย์สินเพื่อประโยชน์แห่งรัฐ พ.ศ. 2562


สำนักงานที่ดิน จังหวัดนครราชสีมา

หน้า 39

โฉนดที่ดินเลขที่	อำเภอ	ตำบล	หน้าสำรวจ	เครื่องหมายที่ดินระบบพิกัดฉาก ยู ที เอ็ม / ศูนย์กำเนิด					เนื้อที่ (ไร่-งาน-ตร.ว.)	ราคาประเมิน (บาท ต่อ ตร.ว.)
				แผนที่ภูมิประเทศ	ระวาง	แผ่น	มาตราส่วน	เลขที่ดิน		
				5438IV	8254	13	1:1000	55555		6,500

มีผลบังคับใช้ตั้งแต่วันที่ 21 พฤษภาคม พ.ศ.2567

รอบบัญชี พ.ศ. 2566 - 2569


 (นางปัญชร์สมิ์ สิ้นศักดิ์ชัย)
 ธรนารักษ์พื้นที่นครราชสีมา ปฏิบัติราชการแทน
 ประธานกรรมการประเมินราคาทรัพย์สินเพื่อประโยชน์แห่งรัฐ
 ประจำจังหวัดนครราชสีมา

บัญชีราคาประเมินที่ดิน

ตามพระราชบัญญัติการประเมินราคาทรัพย์สินเพื่อประโยชน์แห่งรัฐ พ.ศ. 2562

สำนักงานที่ดิน จังหวัดนครราชสีมา

หน้า 40

โฉนดที่ดินเลขที่	อำเภอ	ตำบล	หน้าสำรวจ	เครื่องหมายที่ดินระบบพิกัดฉาก ยู ที เอ็ม / ศูนย์กำเนิด					เนื้อที่ (ไร่-งาน-ตร.ว.)	ราคาประเมิน (บาท ต่อ ตร.ว.)
				แผนที่ภูมิประเทศ	ระวาง	แผ่น	มาตราส่วน	เลขที่ดิน		
				5438IV	8256	08	1:1000	868	3,000	
				5438IV	8256	10	1:1000	547	6,000	
				5438IV	8256	11	1:1000	500	2,000	
				5438IV	8256	11	1:1000	532	2,750	
				5438IV	8256	11	1:1000	533	2,750	



(นางปณชร์สมิ์ สิ้นศักดิ์ชัย)

ธนารักษ์พื้นที่นครราชสีมา ปฏิบัติราชการแทน

ประธานกรรมการประเมินราคาทรัพย์สินเพื่อประโยชน์แห่งรัฐ

ประจำจังหวัดนครราชสีมา

บัญชีราคาประเมินที่ดิน

ตามพระราชบัญญัติการประเมินราคาทรัพย์สินเพื่อประโยชน์แห่งรัฐ พ.ศ. 2562


สำนักงานที่ดิน จังหวัดนครราชสีมา

หน้า 41

โฉนดที่ดินเลขที่	อำเภอ	ตำบล	หน้าสำรวจ	เครื่องหมายที่ดินระบบพิกัดฉาก ยู ที เอ็ม / ศูนย์กำเนิด					เนื้อที่ (ไร่-งาน-ตร.ว.)	ราคาประเมิน (บาท ต่อ ตร.ว.)
				แผนที่ภูมิประเทศ	ระวาง	แผ่น	มาตราส่วน	เลขที่ดิน		
				5438IV	8258	00	1:4000	1278	1,000	
				5438IV	8258	00	1:4000	1280	500	
				5438IV	8258	00	1:4000	1587	1,500	
				5438IV	8258	00	1:4000	1797	1,000	
				5438IV	8258	00	1:4000	22225	2,000	

มีผลบังคับใช้ตั้งแต่วันที่ 21 พฤษภาคม พ.ศ.2567

รอบบัญชี พ.ศ. 2566 - 2569


 (นางปณชร์สมิ์ สิ้นศักดิ์ชัย)
 ธรนารักษ์พื้นที่นครราชสีมา ปฏิบัติราชการแทน
 ประธานกรรมการประเมินราคาทรัพย์สินเพื่อประโยชน์แห่งรัฐ
 ประจำจังหวัดนครราชสีมา

บัญชีราคาประเมินที่ดิน

ตามพระราชบัญญัติการประเมินราคาทรัพย์สินเพื่อประโยชน์แห่งรัฐ พ.ศ. 2562

สำนักงานที่ดิน จังหวัดนครราชสีมา

หน้า 42

โฉนดที่ดินเลขที่	อำเภอ	ตำบล	หน้าสำรวจ	เครื่องหมายที่ดินระบบพิกัดฉาก ยู ที เอ็ม / ศูนย์กำเนิด					เนื้อที่ (ไร่-งาน-ตร.ว.)	ราคาประเมิน (บาท ต่อ ตร.ว.)
				แผนที่ภูมิประเทศ	ระวาง	แผ่น	มาตราส่วน	เลขที่ดิน		
				5438IV	8260	00	1:4000	357		1,500

มีผลบังคับใช้ตั้งแต่วันที่ 21 พฤษภาคม พ.ศ.2567

รอบบัญชี พ.ศ. 2566 - 2569

(นางปญฺชร์สมิ์ สิ้นศักดิ์ชัย)
 ธรนารักษ์พื้นที่นครราชสีมา ปฏิบัติราชการแทน
 ประธานกรรมการประเมินราคาทรัพย์สินเพื่อประโยชน์แห่งรัฐ
 ประจำจังหวัดนครราชสีมา

บัญชีราคาประเมินที่ดิน

ตามพระราชบัญญัติการประเมินราคาทรัพย์สินเพื่อประโยชน์แห่งรัฐ พ.ศ. 2562


สำนักงานที่ดิน จังหวัดนครราชสีมา

หน้า 43

โฉนดที่ดินเลขที่	อำเภอ	ตำบล	หน้าสำรวจ	เครื่องหมายที่ดินระบบพิกัดฉาก ยู ที เอ็ม / ศูนย์กำเนิด					เนื้อที่ (ไร่-งาน-ตร.ว.)	ราคาประเมิน (บาท ต่อ ตร.ว.)
				แผนที่ภูมิประเทศ	ระวาง	แผ่น	มาตราส่วน	เลขที่ดิน		
				5438IV	8440	00	1:4000	272	1,000	

มีผลบังคับใช้ตั้งแต่วันที่ 21 พฤษภาคม พ.ศ.2567

รอบบัญชี พ.ศ. 2566 - 2569


 (นางปัญชร์สมิ์ สิ้นศักดิ์ชัย)
 ธรนารักษ์พื้นที่นครราชสีมา ปฏิบัติราชการแทน
 ประธานกรรมการประเมินราคาทรัพย์สินเพื่อประโยชน์แห่งรัฐ
 ประจำจังหวัดนครราชสีมา

บัญชีราคาประเมินที่ดิน

ตามพระราชบัญญัติการประเมินราคาทรัพย์สินเพื่อประโยชน์แห่งรัฐ พ.ศ. 2562

สำนักงานที่ดิน จังหวัดนครราชสีมา

หน้า 44

โฉนดที่ดินเลขที่	อำเภอ	ตำบล	หน้าสำรวจ	เครื่องหมายที่ดินระบบพิกัดฉาก ยู ที เอ็ม / ศูนย์กำเนิด					เนื้อที่ (ไร่-งาน-ตร.ว.)	ราคาประเมิน (บาท ต่อ ตร.ว.)
				แผนที่ภูมิประเทศ	ระวาง	แผ่น	มาตราส่วน	เลขที่ดิน		
				5438IV	8442	00	1:4000	384	1,500	
				5438IV	8442	00	1:4000	395	1,500	
				5438IV	8442	00	1:4000	1938	1,100	

มีผลบังคับใช้ตั้งแต่วันที่ 21 พฤษภาคม พ.ศ.2567

รอบบัญชี พ.ศ. 2566 - 2569

(นางปญฺชร์สมิ์ สิ้นศักดิ์ชัย)
 ธรนารักษ์พื้นที่นครราชสีมา ปฏิบัติราชการแทน
 ประธานกรรมการประเมินราคาทรัพย์สินเพื่อประโยชน์แห่งรัฐ
 ประจำจังหวัดนครราชสีมา

บัญชีราคาประเมินที่ดิน

ตามพระราชบัญญัติการประเมินราคาทรัพย์สินเพื่อประโยชน์แห่งรัฐ พ.ศ. 2562

สำนักงานที่ดิน จังหวัดนครราชสีมา

หน้า 45

โฉนดที่ดินเลขที่	อำเภอ	ตำบล	หน้าสำรวจ	เครื่องหมายที่ดินระบบพิกัดฉาก ยู ที เอ็ม / ศูนย์กำเนิด					เนื้อที่ (ไร่-งาน-ตร.ว.)	ราคาประเมิน (บาท ต่อ ตร.ว.)
				แผนที่ภูมิประเทศ	ระวาง	แผ่น	มาตราส่วน	เลขที่ดิน		
				5438IV	8446	00	1:4000	11112	5,250	
				5438IV	8446	00	1:4000	11113	5,250	
				5438IV	8446	00	1:4000	11114	5,250	
				5438IV	8446	00	1:4000	11115	5,250	
				5438IV	8446	00	1:4000	11116	5,250	
				5438IV	8446	00	1:4000	11118	5,250	
				5438IV	8446	00	1:4000	11120	5,250	

มีผลบังคับใช้ตั้งแต่วันที่ 21 พฤษภาคม พ.ศ.2567

รอบบัญชี พ.ศ. 2566 - 2569

(นางปญฺชร์สมิ์ สิ้นศักดิ์ชัย)
 ธรนารักษ์พื้นที่นครราชสีมา ปฏิบัติราชการแทน
 ประธานกรรมการประเมินราคาทรัพย์สินเพื่อประโยชน์แห่งรัฐ
 ประจำจังหวัดนครราชสีมา

บัญชีราคาประเมินที่ดิน

ตามพระราชบัญญัติการประเมินราคาทรัพย์สินเพื่อประโยชน์แห่งรัฐ พ.ศ. 2562

สำนักงานที่ดิน จังหวัดนครราชสีมา

หน้า 46

โฉนดที่ดินเลขที่	อำเภอ	ตำบล	หน้าสำรวจ	เครื่องหมายที่ดินระบบพิกัดฉาก ยู ที เอ็ม / ศูนย์กำเนิด					เนื้อที่ (ไร่-งาน-ตร.ว.)	ราคาประเมิน (บาท ต่อ ตร.ว.)
				แผนที่ภูมิประเทศ	ระวาง	แผ่น	มาตราส่วน	เลขที่ดิน		
				5438IV	8448	00	1:4000	1111	7,500	
				5438IV	8448	00	1:4000	1144	7,500	
				5438IV	8448	00	1:4000	1167	7,500	
				5438IV	8448	00	1:4000	1347	7,500	
				5438IV	8448	00	1:4000	77777	2,500	

มีผลบังคับใช้ตั้งแต่วันที่ 21 พฤษภาคม พ.ศ.2567

รอบบัญชี พ.ศ. 2566 - 2569

(นางปญชร์สมิ์ สิ้นศักดิ์ชัย)
 ธรนารักษ์พื้นที่นครราชสีมา ปฏิบัติราชการแทน
 ประธานกรรมการประเมินราคาทรัพย์สินเพื่อประโยชน์แห่งรัฐ
 ประจำจังหวัดนครราชสีมา

บัญชีราคาประเมินที่ดิน

ตามพระราชบัญญัติการประเมินราคาทรัพย์สินเพื่อประโยชน์แห่งรัฐ พ.ศ. 2562


สำนักงานที่ดิน จังหวัดนครราชสีมา

หน้า 47

โฉนดที่ดินเลขที่	อำเภอ	ตำบล	หน้าสำรวจ	เครื่องหมายที่ดินระบบพิกัดฉาก ยู ที เอ็ม / ศูนย์กำเนิด					เนื้อที่ (ไร่-งาน-ตร.ว.)	ราคาประเมิน (บาท ต่อ ตร.ว.)
				แผนที่ภูมิประเทศ	ระวาง	แผ่น	มาตราส่วน	เลขที่ดิน		
				5438IV	8450	00	1:4000	565		3,000

มีผลบังคับใช้ตั้งแต่วันที่ 21 พฤษภาคม พ.ศ.2567

รอบบัญชี พ.ศ. 2566 - 2569


 (นางปญฺชร์สมิ์ สิ้นศักดิ์ชัย)
 ธรนารักษ์พื้นที่นครราชสีมา ปฏิบัติราชการแทน
 ประธานกรรมการประเมินราคาทรัพย์สินเพื่อประโยชน์แห่งรัฐ
 ประจำจังหวัดนครราชสีมา

บัญชีราคาประเมินที่ดิน

ตามพระราชบัญญัติการประเมินราคาทรัพย์สินเพื่อประโยชน์แห่งรัฐ พ.ศ. 2562


สำนักงานที่ดิน จังหวัดนครราชสีมา

หน้า 48

โฉนดที่ดินเลขที่	อำเภอ	ตำบล	หน้าสำรวจ	เครื่องหมายที่ดินระบบพิกัดฉาก ยู ที เอ็ม / ศูนย์กำเนิด					เนื้อที่ (ไร่-งาน-ตร.ว.)	ราคาประเมิน (บาท ต่อ ตร.ว.)
				แผนที่ภูมิประเทศ	ระวาง	แผ่น	มาตราส่วน	เลขที่ดิน		
				5438IV	8452	02	1:1000	180	5,500	
				5438IV	8452	05	1:1000	299	7,500	

มีผลบังคับใช้ตั้งแต่วันที่ 21 พฤษภาคม พ.ศ.2567

รอบบัญชี พ.ศ. 2566 - 2569


 (นางปัญชรัสมิ์ สิ้นศักดิ์ชัย)
 ธรนารักษ์พื้นที่นครราชสีมา ปฏิบัติราชการแทน
 ประธานกรรมการประเมินราคาทรัพย์สินเพื่อประโยชน์แห่งรัฐ
 ประจำจังหวัดนครราชสีมา

บัญชีราคาประเมินที่ดิน

ตามพระราชบัญญัติการประเมินราคาทรัพย์สินเพื่อประโยชน์แห่งรัฐ พ.ศ. 2562

สำนักงานที่ดิน จังหวัดนครราชสีมา

หน้า 49

โฉนดที่ดินเลขที่	อำเภอ	ตำบล	หน้าสำรวจ	เครื่องหมายที่ดินระบบพิกัดฉาก ยู ที เอ็ม / ศูนย์กำเนิด					เนื้อที่ (ไร่-งาน-ตร.ว.)	ราคาประเมิน (บาท ต่อ ตร.ว.)
				แผนที่ภูมิประเทศ	ระวาง	แผ่น	มาตราส่วน	เลขที่ดิน		
				5438IV	8454	04	1:1000	1118	10,000	
				5438IV	8454	04	1:1000	1129	10,000	
				5438IV	8454	06	1:1000	638	4,000	
				5438IV	8454	06	1:1000	644	10,000	
				5438IV	8454	07	1:1000	702	15,000	
				5438IV	8454	08	1:1000	330	4,000	
				5438IV	8454	09	1:1000	563	10,000	
				5438IV	8454	09	1:1000	873	6,000	

มีผลบังคับใช้ตั้งแต่วันที่ 21 พฤษภาคม พ.ศ.2567

รอบบัญชี พ.ศ. 2566 - 2569

(นางปญฺชร์สมิ์ สิ้นศักดิ์ชัย)
 ธรนารักษ์พื้นที่นครราชสีมา ปฏิบัติราชการแทน
 ประธานกรรมการประเมินราคาทรัพย์สินเพื่อประโยชน์แห่งรัฐ
 ประจำจังหวัดนครราชสีมา

บัญชีราคาประเมินที่ดิน

ตามพระราชบัญญัติการประเมินราคาทรัพย์สินเพื่อประโยชน์แห่งรัฐ พ.ศ. 2562


สำนักงานที่ดิน จังหวัดนครราชสีมา

หน้า 50

โฉนดที่ดินเลขที่	อำเภอ	ตำบล	หน้าสำรวจ	เครื่องหมายที่ดินระบบพิกัดฉาก ยู ที เอ็ม / ศูนย์กำเนิด					เนื้อที่ (ไร่-งาน-ตร.ว.)	ราคาประเมิน (บาท ต่อ ตร.ว.)
				แผนที่ภูมิประเทศ	ระวาง	แผ่น	มาตราส่วน	เลขที่ดิน		
				5438IV	8456	05	1:1000	879	6,000	
				5438IV	8456	06	1:1000	579	10,000	
				5438IV	8456	12	1:1000	256	10,000	
				5438IV	8456	15	1:1000	381	11,000	

มีผลบังคับใช้ตั้งแต่วันที่ 21 พฤษภาคม พ.ศ.2567

รอบบัญชี พ.ศ. 2566 - 2569


 (นางปญฺชร์สมิ์ สิ้นศักดิ์ชัย)
 ธรนารักษ์พื้นที่นครราชสีมา ปฏิบัติราชการแทน
 ประธานกรรมการประเมินราคาทรัพย์สินเพื่อประโยชน์แห่งรัฐ
 ประจำจังหวัดนครราชสีมา

บัญชีราคาประเมินที่ดิน

ตามพระราชบัญญัติการประเมินราคาทรัพย์สินเพื่อประโยชน์แห่งรัฐ พ.ศ. 2562


สำนักงานที่ดิน จังหวัดนครราชสีมา

หน้า 51

โฉนดที่ดินเลขที่	อำเภอ	ตำบล	หน้าสำรวจ	เครื่องหมายที่ดินระบบพิกัดฉาก ยู ที เอ็ม / ศูนย์กำเนิด					เนื้อที่ (ไร่-งาน-ตร.ว.)	ราคาประเมิน (บาท ต่อ ตร.ว.)
				แผนที่ภูมิประเทศ	ระวาง	แผ่น	มาตราส่วน	เลขที่ดิน		
				5438IV	8458	00	1:4000	587	21,000	
				5438IV	8458	00	1:4000	685	13,000	
				5438IV	8458	00	1:4000	686	13,000	
				5438IV	8458	04	1:1000	109	4,500	
				5438IV	8458	04	1:1000	111	6,000	
				5438IV	8458	16	1:1000	306	5,000	

มีผลบังคับใช้ตั้งแต่วันที่ 21 พฤษภาคม พ.ศ.2567

รอบบัญชี พ.ศ. 2566 - 2569


 (นางปัญชร์สมิ์ สิ้นศักดิ์ชัย)
 ธรนารักษ์พื้นที่นครราชสีมา ปฏิบัติราชการแทน
 ประธานกรรมการประเมินราคาทรัพย์สินเพื่อประโยชน์แห่งรัฐ
 ประจำจังหวัดนครราชสีมา

บัญชีราคาประเมินที่ดิน

ตามพระราชบัญญัติการประเมินราคาทรัพย์สินเพื่อประโยชน์แห่งรัฐ พ.ศ. 2562

สำนักงานที่ดิน จังหวัดนครราชสีมา

หน้า 52

โฉนดที่ดินเลขที่	อำเภอ	ตำบล	หน้าสำรวจ	เครื่องหมายที่ดินระบบพิกัดฉาก ยู ที เอ็ม / ศูนย์กำเนิด					เนื้อที่ (ไร่-งาน-ตร.ว.)	ราคาประเมิน (บาท ต่อ ตร.ว.)
				แผนที่ภูมิประเทศ	ระวาง	แผ่น	มาตราส่วน	เลขที่ดิน		
				5438IV	8460	00	1:4000	662		2,000
				5438IV	8460	00	1:4000	11111		1,000

มีผลบังคับใช้ตั้งแต่วันที่ 21 พฤษภาคม พ.ศ.2567

รอบบัญชี พ.ศ. 2566 - 2569

(นางปญฺชร์สมิ์ สิ้นศักดิ์ชัย)
 ธรนารักษ์พื้นที่นครราชสีมา ปฏิบัติราชการแทน
 ประธานกรรมการประเมินราคาทรัพย์สินเพื่อประโยชน์แห่งรัฐ
 ประจำจังหวัดนครราชสีมา

บัญชีราคาประเมินที่ดิน

ตามพระราชบัญญัติการประเมินราคาทรัพย์สินเพื่อประโยชน์แห่งรัฐ พ.ศ. 2562


สำนักงานที่ดิน จังหวัดนครราชสีมา

หน้า 53

โฉนดที่ดินเลขที่	อำเภอ	ตำบล	หน้าสำรวจ	เครื่องหมายที่ดินระบบพิกัดฉาก ยู ที เอ็ม / ศูนย์กำเนิด					เนื้อที่ (ไร่-งาน-ตร.ว.)	ราคาประเมิน (บาท ต่อ ตร.ว.)
				แผนที่ภูมิประเทศ	ระวาง	แผ่น	มาตราส่วน	เลขที่ดิน		
				5438IV	8650	00	1:4000	243	1,300	
				5438IV	8650	00	1:4000	447	1,250	

มีผลบังคับใช้ตั้งแต่วันที่ 21 พฤษภาคม พ.ศ.2567

รอบบัญชี พ.ศ. 2566 - 2569


 (นางปญชร์สมิ์ สิ้นศักดิ์ชัย)
 ธรนารักษ์พื้นที่นครราชสีมา ปฏิบัติราชการแทน
 ประธานกรรมการประเมินราคาทรัพย์สินเพื่อประโยชน์แห่งรัฐ
 ประจำจังหวัดนครราชสีมา

บัญชีราคาประเมินที่ดิน

ตามพระราชบัญญัติการประเมินราคาทรัพย์สินเพื่อประโยชน์แห่งรัฐ พ.ศ. 2562


สำนักงานที่ดิน จังหวัดนครราชสีมา

หน้า 54

โฉนดที่ดินเลขที่	อำเภอ	ตำบล	หน้าสำรวจ	เครื่องหมายที่ดินระบบพิกัดฉาก ยู ที เอ็ม / ศูนย์กำเนิด					เนื้อที่ (ไร่-งาน-ตร.ว.)	ราคาประเมิน (บาท ต่อ ตร.ว.)
				แผนที่ภูมิประเทศ	ระวาง	แผ่น	มาตราส่วน	เลขที่ดิน		
				5438IV	8654	05	1:1000	420		8,000

มีผลบังคับใช้ตั้งแต่วันที่ 21 พฤษภาคม พ.ศ.2567

รอบบัญชี พ.ศ. 2566 - 2569


 (นางปญชร์สมิ์ สิ้นศักดิ์ชัย)
 ธรนารักษ์พื้นที่นครราชสีมา ปฏิบัติราชการแทน
 ประธานกรรมการประเมินราคาทรัพย์สินเพื่อประโยชน์แห่งรัฐ
 ประจำจังหวัดนครราชสีมา

บัญชีราคาประเมินที่ดิน

ตามพระราชบัญญัติการประเมินราคาทรัพย์สินเพื่อประโยชน์แห่งรัฐ พ.ศ. 2562


สำนักงานที่ดิน จังหวัดนครราชสีมา

หน้า 55

โฉนดที่ดินเลขที่	อำเภอ	ตำบล	หน้าสำรวจ	เครื่องหมายที่ดินระบบพิกัดฉาก ยู ที เอ็ม / ศูนย์กำเนิด					เนื้อที่ (ไร่-งาน-ตร.ว.)	ราคาประเมิน (บาท ต่อ ตร.ว.)
				แผนที่ภูมิประเทศ	ระวาง	แผ่น	มาตราส่วน	เลขที่ดิน		
				5438IV	8656	02	1:1000	3105	30,000	
				5438IV	8656	14	1:1000	468	8,000	

มีผลบังคับใช้ตั้งแต่วันที่ 21 พฤษภาคม พ.ศ.2567

รอบบัญชี พ.ศ. 2566 - 2569


 (นางปัญชร์สมิ์ สิ้นศักดิ์ชัย)
 ธรนารักษ์พื้นที่นครราชสีมา ปฏิบัติราชการแทน
 ประธานกรรมการประเมินราคาทรัพย์สินเพื่อประโยชน์แห่งรัฐ
 ประจำจังหวัดนครราชสีมา

บัญชีราคาประเมินที่ดิน

ตามพระราชบัญญัติการประเมินราคาทรัพย์สินเพื่อประโยชน์แห่งรัฐ พ.ศ. 2562

สำนักงานที่ดิน จังหวัดนครราชสีมา

หน้า 56

โฉนดที่ดินเลขที่	อำเภอ	ตำบล	หน้าสำรวจ	เครื่องหมายที่ดินระบบพิกัดฉาก ยู ที เอ็ม / ศูนย์กำเนิด					เนื้อที่ (ไร่-งาน-ตร.ว.)	ราคาประเมิน (บาท ต่อ ตร.ว.)
				แผนที่ภูมิประเทศ	ระวาง	แผ่น	มาตราส่วน	เลขที่ดิน		
				5438IV	8658	01	1:1000	555	10,000	
				5438IV	8658	03	1:1000	1336	10,000	
				5438IV	8658	04	1:1000	3255	2,000	
				5438IV	8658	05	1:1000	9999	3,000	
				5438IV	8658	07	1:1000	749	1,500	
				5438IV	8658	07	1:1000	2398	10,000	
				5438IV	8658	07	1:1000	2400	10,000	
				5438IV	8658	10	1:1000	9999	3,000	
				5438IV	8658	12	1:1000	1910	9,600	
				5438IV	8658	12	1:1000	1994	9,600	
				5438IV	8658	16	1:1000	2417	42,000	



(นางปญฺชร์สมิ์ สิ้นศักดิ์ชัย)

ธนารักษ์พื้นที่นครราชสีมา ปฏิบัติราชการแทน

ประธานกรรมการประเมินราคาทรัพย์สินเพื่อประโยชน์แห่งรัฐ

ประจำจังหวัดนครราชสีมา

บัญชีราคาประเมินที่ดิน

ตามพระราชบัญญัติการประเมินราคาทรัพย์สินเพื่อประโยชน์แห่งรัฐ พ.ศ. 2562

สำนักงานที่ดิน จังหวัดนครราชสีมา

หน้า 57

โฉนดที่ดินเลขที่	อำเภอ	ตำบล	หน้าสำรวจ	เครื่องหมายที่ดินระบบพิกัดฉาก ยู ที เอ็ม / ศูนย์กำเนิด					เนื้อที่ (ไร่-งาน-ตร.ว.)	ราคาประเมิน (บาท ต่อ ตร.ว.)
				แผนที่ภูมิประเทศ	ระวาง	แผ่น	มาตราส่วน	เลขที่ดิน		
				5438IV	8660	00	1:4000	158	2,200	
				5438IV	8660	00	1:4000	360	10,000	
				5438IV	8660	00	1:4000	364	2,500	
				5438IV	8660	00	1:4000	940	2,500	
				5438IV	8660	00	1:4000	1506	8,500	
				5438IV	8660	00	1:4000	2797	1,750	
				5438IV	8660	00	1:4000	2798	1,750	
				5438IV	8660	00	1:4000	4923	1,750	
				5438IV	8660	00	1:4000	9999	3,000	
				5438IV	8660	00	1:4000	99995	3,250	



(นางปณชร์สมิ์ สิ้นศักดิ์ชัย)

ธนารักษ์พื้นที่นครราชสีมา ปฏิบัติราชการแทน

ประธานกรรมการประเมินราคาทรัพย์สินเพื่อประโยชน์แห่งรัฐ

ประจำจังหวัดนครราชสีมา

มีผลบังคับใช้ตั้งแต่วันที่ 21 พฤษภาคม พ.ศ.2567

รอบบัญชี พ.ศ. 2566 - 2569

บัญชีราคาประเมินที่ดิน

ตามพระราชบัญญัติการประเมินราคาทรัพย์สินเพื่อประโยชน์แห่งรัฐ พ.ศ. 2562


สำนักงานที่ดิน จังหวัดนครราชสีมา

หน้า 58

โฉนดที่ดินเลขที่	อำเภอ	ตำบล	หน้าสำรวจ	เครื่องหมายที่ดินระบบพิกัดฉาก ยู ที เอ็ม / ศูนย์กำเนิด					เนื้อที่ (ไร่-งาน-ตร.ว.)	ราคาประเมิน (บาท ต่อ ตร.ว.)
				แผนที่ภูมิประเทศ	ระวาง	แผ่น	มาตราส่วน	เลขที่ดิน		
				5438IV	8842	00	1:4000	441		1,500

มีผลบังคับใช้ตั้งแต่วันที่ 21 พฤษภาคม พ.ศ.2567

รอบบัญชี พ.ศ. 2566 - 2569


 (นางปณชรัสมิ์ สิ้นศักดิ์ชัย)
 ธรนารักษ์พื้นที่นครราชสีมา ปฏิบัติราชการแทน
 ประธานกรรมการประเมินราคาทรัพย์สินเพื่อประโยชน์แห่งรัฐ
 ประจำจังหวัดนครราชสีมา

บัญชีราคาประเมินที่ดิน

ตามพระราชบัญญัติการประเมินราคาทรัพย์สินเพื่อประโยชน์แห่งรัฐ พ.ศ. 2562


สำนักงานที่ดิน จังหวัดนครราชสีมา

หน้า 59

โฉนดที่ดินเลขที่	อำเภอ	ตำบล	หน้าสำรวจ	เครื่องหมายที่ดินระบบพิกัดฉาก ยู ที เอ็ม / ศูนย์กำเนิด					เนื้อที่ (ไร่-งาน-ตร.ว.)	ราคาประเมิน (บาท ต่อ ตร.ว.)
				แผนที่ภูมิประเทศ	ระวาง	แผ่น	มาตราส่วน	เลขที่ดิน		
				5438IV	8848	00	1:4000	407	2,500	
				5438IV	8848	00	1:4000	408	2,500	
				5438IV	8848	00	1:4000	9999	2,200	

มีผลบังคับใช้ตั้งแต่วันที่ 21 พฤษภาคม พ.ศ.2567

รอบบัญชี พ.ศ. 2566 - 2569


 (นางปัญชร์สมิ์ สิ้นศักดิ์ชัย)
 ธรนารักษ์พื้นที่นครราชสีมา ปฏิบัติราชการแทน
 ประธานกรรมการประเมินราคาทรัพย์สินเพื่อประโยชน์แห่งรัฐ
 ประจำจังหวัดนครราชสีมา

บัญชีราคาประเมินที่ดิน

ตามพระราชบัญญัติการประเมินราคาทรัพย์สินเพื่อประโยชน์แห่งรัฐ พ.ศ. 2562

สำนักงานที่ดิน จังหวัดนครราชสีมา

หน้า 60

โฉนดที่ดินเลขที่	อำเภอ	ตำบล	หน้าสำรวจ	เครื่องหมายที่ดินระบบพิกัดฉาก ยู ที เอ็ม / ศูนย์กำเนิด					เนื้อที่ (ไร่-งาน-ตร.ว.)	ราคาประเมิน (บาท ต่อ ตร.ว.)
				แผนที่ภูมิประเทศ	ระวาง	แผ่น	มาตราส่วน	เลขที่ดิน		
				5438IV	8850	00	1:4000	1027	2,500	
				5438IV	8850	00	1:4000	1050	2,500	
				5438IV	8850	00	1:4000	1204	2,500	
				5438IV	8850	00	1:4000	1705	1,850	
				5438IV	8850	00	1:4000	1706	1,850	
				5438IV	8850	00	1:4000	4851	2,500	
				5438IV	8850	00	1:4000	10009	2,200	
				5438IV	8850	09	1:1000	36	2,500	
				5438IV	8850	09	1:1000	37	2,500	
				5438IV	8850	09	1:1000	38	2,500	

มีผลบังคับใช้ตั้งแต่วันที่ 21 พฤษภาคม พ.ศ.2567

รอบบัญชี พ.ศ. 2566 - 2569

(นางปญชรัสมิ์ สิ้นศักดิ์ชัย)
 ธรนารักษ์พื้นที่นครราชสีมา ปฏิบัติราชการแทน
 ประธานกรรมการประเมินราคาทรัพย์สินเพื่อประโยชน์แห่งรัฐ
 ประจำจังหวัดนครราชสีมา

บัญชีราคาประเมินที่ดิน

ตามพระราชบัญญัติการประเมินราคาทรัพย์สินเพื่อประโยชน์แห่งรัฐ พ.ศ. 2562

สำนักงานที่ดิน จังหวัดนครราชสีมา

หน้า 61

โฉนดที่ดินเลขที่	อำเภอ	ตำบล	หน้าสำรวจ	เครื่องหมายที่ดินระบบพิกัดฉาก ยู ที เอ็ม / ศูนย์กำเนิด					เนื้อที่ (ไร่-งาน-ตร.ว.)	ราคาประเมิน (บาท ต่อ ตร.ว.)
				แผนที่ภูมิประเทศ	ระวาง	แผ่น	มาตราส่วน	เลขที่ดิน		
				5438IV	8852	00	1:4000	343	2,000	
				5438IV	8852	00	1:4000	1697	6,500	
				5438IV	8852	00	1:4000	2653	6,500	
				5438IV	8852	00	1:4000	3269	6,500	
				5438IV	8852	00	1:4000	30366	6,500	
				5438IV	8852	00	1:4000	30368	6,500	
				5438IV	8852	00	1:4000	30369	6,500	
				5438IV	8852	00	1:4000	30370	6,500	
				5438IV	8852	00	1:4000	30371	6,500	
				5438IV	8852	00	1:4000	30372	6,500	
				5438IV	8852	00	1:4000	30373	6,500	
				5438IV	8852	00	1:4000	30374	6,500	
				5438IV	8852	00	1:4000	30375	6,500	
				5438IV	8852	00	1:4000	30376	6,500	
				5438IV	8852	00	1:4000	30377	6,500	
				5438IV	8852	00	1:4000	30378	6,500	
				5438IV	8852	00	1:4000	30381	6,500	
				5438IV	8852	00	1:4000	30382	6,500	
				5438IV	8852	00	1:4000	30383	6,500	
				5438IV	8852	00	1:4000	30384	6,500	



(นางปัญชร์สมิ์ สิ้นศักดิ์ชัย)

ธนารักษ์พื้นที่นครราชสีมา ปฏิบัติราชการแทน

ประธานกรรมการประเมินราคาทรัพย์สินเพื่อประโยชน์แห่งรัฐ

ประจำจังหวัดนครราชสีมา

มีผลบังคับใช้ตั้งแต่วันที่ 21 พฤษภาคม พ.ศ.2567

รอบบัญชี พ.ศ. 2566 - 2569

บัญชีราคาประเมินที่ดิน

ตามพระราชบัญญัติการประเมินราคาทรัพย์สินเพื่อประโยชน์แห่งรัฐ พ.ศ. 2562

สำนักงานที่ดิน จังหวัดนครราชสีมา

หน้า 62

โฉนดที่ดินเลขที่	อำเภอ	ตำบล	หน้าสำรวจ	เครื่องหมายที่ดินระบบพิกัดฉาก ยู ที เอ็ม / ศูนย์กำเนิด					เนื้อที่ (ไร่-งาน-ตร.ว.)	ราคาประเมิน (บาท ต่อ ตร.ว.)
				แผนที่ภูมิประเทศ	ระวาง	แผ่น	มาตราส่วน	เลขที่ดิน		
				5438IV	8852	00	1:4000	30385	6,500	
				5438IV	8852	00	1:4000	30386	6,500	
				5438IV	8852	00	1:4000	30387	6,500	
				5438IV	8852	00	1:4000	30388	6,500	
				5438IV	8852	00	1:4000	30389	6,500	
				5438IV	8852	00	1:4000	30390	6,500	
				5438IV	8852	00	1:4000	30391	6,500	
				5438IV	8852	00	1:4000	30392	6,500	
				5438IV	8852	00	1:4000	30393	6,500	
				5438IV	8852	00	1:4000	30394	6,500	
				5438IV	8852	00	1:4000	30395	6,500	
				5438IV	8852	00	1:4000	30399	1,500	

มีผลบังคับใช้ตั้งแต่วันที่ 21 พฤษภาคม พ.ศ.2567

รอบบัญชี พ.ศ. 2566 - 2569

(นางปญชรัสมิ์ สิ้นศักดิ์ชัย)
 ธรนารักษ์พื้นที่นครราชสีมา ปฏิบัติราชการแทน
 ประธานกรรมการประเมินราคาทรัพย์สินเพื่อประโยชน์แห่งรัฐ
 ประจำจังหวัดนครราชสีมา

บัญชีราคาประเมินที่ดิน

ตามพระราชบัญญัติการประเมินราคาทรัพย์สินเพื่อประโยชน์แห่งรัฐ พ.ศ. 2562


สำนักงานที่ดิน จังหวัดนครราชสีมา

หน้า 63

โฉนดที่ดินเลขที่	อำเภอ	ตำบล	หน้าสำรวจ	เครื่องหมายที่ดินระบบพิกัดฉาก ยู ที เอ็ม / ศูนย์กำเนิด					เนื้อที่ (ไร่-งาน-ตร.ว.)	ราคาประเมิน (บาท ต่อ ตร.ว.)
				แผนที่ภูมิประเทศ	ระวาง	แผ่น	มาตราส่วน	เลขที่ดิน		
				5438IV	8854	00	1:4000	2405	5,000	
				5438IV	8854	00	1:4000	2416	5,000	
				5438IV	8854	00	1:4000	2422	5,000	
				5438IV	8854	00	1:4000	2423	5,000	

มีผลบังคับใช้ตั้งแต่วันที่ 21 พฤษภาคม พ.ศ.2567

รอบบัญชี พ.ศ. 2566 - 2569


 (นางปัญชร์สมิ์ สิ้นศักดิ์ชัย)
 ธรนารักษ์พื้นที่นครราชสีมา ปฏิบัติราชการแทน
 ประธานกรรมการประเมินราคาทรัพย์สินเพื่อประโยชน์แห่งรัฐ
 ประจำจังหวัดนครราชสีมา

บัญชีราคาประเมินที่ดิน

ตามพระราชบัญญัติการประเมินราคาทรัพย์สินเพื่อประโยชน์แห่งรัฐ พ.ศ. 2562


สำนักงานที่ดิน จังหวัดนครราชสีมา

หน้า 64

โฉนดที่ดินเลขที่	อำเภอ	ตำบล	หน้าสำรวจ	เครื่องหมายที่ดินระบบพิกัดฉาก ยู ที เอ็ม / ศูนย์กำเนิด					เนื้อที่ (ไร่-งาน-ตร.ว.)	ราคาประเมิน (บาท ต่อ ตร.ว.)
				แผนที่ภูมิประเทศ	ระวาง	แผ่น	มาตราส่วน	เลขที่ดิน		
				5438IV	8856	07	1:1000	4882	100,000	
				5438IV	8856	10	1:1000	924	15,000	
				5438IV	8856	11	1:1000	77	12,000	

มีผลบังคับใช้ตั้งแต่วันที่ 21 พฤษภาคม พ.ศ.2567

รอบบัญชี พ.ศ. 2566 - 2569


 (นางปัญชรัสมิ์ สิ้นศักดิ์ชัย)
 ธรณีรักษ์พื้นที่นครราชสีมา ปฏิบัติราชการแทน
 ประธานกรรมการประเมินราคาทรัพย์สินเพื่อประโยชน์แห่งรัฐ
 ประจำจังหวัดนครราชสีมา

บัญชีราคาประเมินที่ดิน

ตามพระราชบัญญัติการประเมินราคาทรัพย์สินเพื่อประโยชน์แห่งรัฐ พ.ศ. 2562

สำนักงานที่ดิน จังหวัดนครราชสีมา

หน้า 65

โฉนดที่ดินเลขที่	อำเภอ	ตำบล	หน้าสำรวจ	เครื่องหมายที่ดินระบบพิกัดฉาก ยู ที เอ็ม / ศูนย์กำเนิด					เนื้อที่ (ไร่-งาน-ตร.ว.)	ราคาประเมิน (บาท ต่อ ตร.ว.)
				แผนที่ภูมิประเทศ	ระวาง	แผ่น	มาตราส่วน	เลขที่ดิน		
				5438IV	8858	00	1:4000	2981	12,500	
				5438IV	8858	01	1:1000	4350	10,000	
				5438IV	8858	02	1:1000	4061	8,750	
				5438IV	8858	04	1:1000	217	2,000	
				5438IV	8858	07	1:1000	1741	3,000	
				5438IV	8858	11	1:1000	3642	4,000	
				5438IV	8858	11	1:1000	3736	13,000	
				5438IV	8858	13	1:1000	3464	3,000	

มีผลบังคับใช้ตั้งแต่วันที่ 21 พฤษภาคม พ.ศ.2567

รอบบัญชี พ.ศ. 2566 - 2569

(นางปญฺชร์สมิ์ สิ้นศักดิ์ชัย)
 ธรนารักษ์พื้นที่นครราชสีมา ปฏิบัติราชการแทน
 ประธานกรรมการประเมินราคาทรัพย์สินเพื่อประโยชน์แห่งรัฐ
 ประจำจังหวัดนครราชสีมา

บัญชีราคาประเมินที่ดิน

ตามพระราชบัญญัติการประเมินราคาทรัพย์สินเพื่อประโยชน์แห่งรัฐ พ.ศ. 2562

สำนักงานที่ดิน จังหวัดนครราชสีมา

หน้า 66

โฉนดที่ดินเลขที่	อำเภอ	ตำบล	หน้าสำรวจ	เครื่องหมายที่ดินระบบพิกัดฉาก ยู ที เอ็ม / ศูนย์กำเนิด					เนื้อที่ (ไร่-งาน-ตร.ว.)	ราคาประเมิน (บาท ต่อ ตร.ว.)
				แผนที่ภูมิประเทศ	ระวาง	แผ่น	มาตราส่วน	เลขที่ดิน		
				5438IV	8860	00	1:4000	1294	5,250	
				5438IV	8860	00	1:4000	1545	5,250	
				5438IV	8860	00	1:4000	2289	10,500	
				5438IV	8860	00	1:4000	2603	9,500	
				5438IV	8860	00	1:4000	2604	9,500	
				5438IV	8860	00	1:4000	2859	10,500	
				5438IV	8860	00	1:4000	2974	9,500	
				5438IV	8860	00	1:4000	3069	8,500	
				5438IV	8860	00	1:4000	3349	8,500	
				5438IV	8860	00	1:4000	3479	5,000	
				5438IV	8860	00	1:4000	3519	8,500	
				5438IV	8860	00	1:4000	3534	8,500	
				5438IV	8860	00	1:4000	3575	10,500	
				5438IV	8860	00	1:4000	3707	10,500	
				5438IV	8860	00	1:4000	4114	9,500	
				5438IV	8860	00	1:4000	4471	7,000	
				5438IV	8860	00	1:4000	4498	7,000	
				5438IV	8860	00	1:4000	4644	3,000	
				5438IV	8860	00	1:4000	4896	10,500	
				5438IV	8860	00	1:4000	5000	3,000	

มีผลบังคับใช้ตั้งแต่วันที่ 21 พฤษภาคม พ.ศ.2567

รอบบัญชี พ.ศ. 2566 - 2569

(นางปณชรัสมิ์ สิ้นศักดิ์ชัย)
 ธรนารักษ์พื้นที่นครราชสีมา ปฏิบัติราชการแทน
 ประธานกรรมการประเมินราคาทรัพย์สินเพื่อประโยชน์แห่งรัฐ
 ประจำจังหวัดนครราชสีมา

บัญชีราคาประเมินที่ดิน

ตามพระราชบัญญัติการประเมินราคาทรัพย์สินเพื่อประโยชน์แห่งรัฐ พ.ศ. 2562


สำนักงานที่ดิน จังหวัดนครราชสีมา

หน้า 67

โฉนดที่ดินเลขที่	อำเภอ	ตำบล	หน้าสำรวจ	เครื่องหมายที่ดินระบบพิกัดฉาก ยู ที เอ็ม / ศูนย์กำเนิด					เนื้อที่ (ไร่-งาน-ตร.ว.)	ราคาประเมิน (บาท ต่อ ตร.ว.)
				แผนที่ภูมิประเทศ	ระวาง	แผ่น	มาตราส่วน	เลขที่ดิน		
				5438IV	8860	00	1:4000	55555	3,000	

มีผลบังคับใช้ตั้งแต่วันที่ 21 พฤษภาคม พ.ศ.2567

รอบบัญชี พ.ศ. 2566 - 2569


 (นางปัญชร์สมิ์ สิ้นศักดิ์ชัย)
 ธรนารักษ์พื้นที่นครราชสีมา ปฏิบัติราชการแทน
 ประธานกรรมการประเมินราคาทรัพย์สินเพื่อประโยชน์แห่งรัฐ
 ประจำจังหวัดนครราชสีมา

บัญชีราคาประเมินที่ดิน

ตามพระราชบัญญัติการประเมินราคาทรัพย์สินเพื่อประโยชน์แห่งรัฐ พ.ศ. 2562

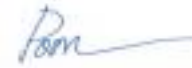
สำนักงานที่ดิน จังหวัดนครราชสีมา

หน้า 68

โฉนดที่ดินเลขที่	อำเภอ	ตำบล	หน้าสำรวจ	เครื่องหมายที่ดินระบบพิกัดฉาก ยู ที เอ็ม / ศูนย์กำเนิด					เนื้อที่ (ไร่-งาน-ตร.ว.)	ราคาประเมิน (บาท ต่อ ตร.ว.)
				แผนที่ภูมิประเทศ	ระวาง	แผ่น	มาตราส่วน	เลขที่ดิน		
				5438IV	9042	00	1:4000	218	1,400	
				5438IV	9042	00	1:4000	226	1,500	
				5438IV	9042	00	1:4000	229	1,400	
				5438IV	9042	00	1:4000	70001	750	

มีผลบังคับใช้ตั้งแต่วันที่ 21 พฤษภาคม พ.ศ.2567

รอบบัญชี พ.ศ. 2566 - 2569


 (นางปณชร์สมิ์ สิ้นศักดิ์ชัย)
 ธรนารักษ์พื้นที่นครราชสีมา ปฏิบัติราชการแทน
 ประธานกรรมการประเมินราคาทรัพย์สินเพื่อประโยชน์แห่งรัฐ
 ประจำจังหวัดนครราชสีมา

บัญชีราคาประเมินที่ดิน

ตามพระราชบัญญัติการประเมินราคาทรัพย์สินเพื่อประโยชน์แห่งรัฐ พ.ศ. 2562


สำนักงานที่ดิน จังหวัดนครราชสีมา

หน้า 69

โฉนดที่ดินเลขที่	อำเภอ	ตำบล	หน้าสำรวจ	เครื่องหมายที่ดินระบบพิกัดฉาก ยู ที เอ็ม / ศูนย์กำเนิด					เนื้อที่ (ไร่-งาน-ตร.ว.)	ราคาประเมิน (บาท ต่อ ตร.ว.)
				แผนที่ภูมิประเทศ	ระวาง	แผ่น	มาตราส่วน	เลขที่ดิน		
				5438IV	9048	00	1:4000	236	2,000	
				5438IV	9048	00	1:4000	253	2,000	
				5438IV	9048	00	1:4000	319	2,000	

มีผลบังคับใช้ตั้งแต่วันที่ 21 พฤษภาคม พ.ศ.2567

รอบบัญชี พ.ศ. 2566 - 2569


 (นางปัญชรัสมิ์ สิ้นศักดิ์ชัย)
 ธรนารักษ์พื้นที่นครราชสีมา ปฏิบัติราชการแทน
 ประธานกรรมการประเมินราคาทรัพย์สินเพื่อประโยชน์แห่งรัฐ
 ประจำจังหวัดนครราชสีมา

บัญชีราคาประเมินที่ดิน

ตามพระราชบัญญัติการประเมินราคาทรัพย์สินเพื่อประโยชน์แห่งรัฐ พ.ศ. 2562


สำนักงานที่ดิน จังหวัดนครราชสีมา

หน้า 70

โฉนดที่ดินเลขที่	อำเภอ	ตำบล	หน้าสำรวจ	เครื่องหมายที่ดินระบบพิกัดฉาก ยู ที เอ็ม / ศูนย์กำเนิด					เนื้อที่ (ไร่-งาน-ตร.ว.)	ราคาประเมิน (บาท ต่อ ตร.ว.)
				แผนที่ภูมิประเทศ	ระวาง	แผ่น	มาตราส่วน	เลขที่ดิน		
				5438IV	9050	00	1:4000	135	1,000	
				5438IV	9050	00	1:4000	153	1,000	
				5438IV	9050	00	1:4000	156	1,000	

มีผลบังคับใช้ตั้งแต่วันที่ 21 พฤษภาคม พ.ศ.2567

รอบบัญชี พ.ศ. 2566 - 2569


 (นางปัญชร์สมิ์ สิ้นศักดิ์ชัย)
 ธรนารักษ์พื้นที่นครราชสีมา ปฏิบัติราชการแทน
 ประธานกรรมการประเมินราคาทรัพย์สินเพื่อประโยชน์แห่งรัฐ
 ประจำจังหวัดนครราชสีมา

บัญชีราคาประเมินที่ดิน

ตามพระราชบัญญัติการประเมินราคาทรัพย์สินเพื่อประโยชน์แห่งรัฐ พ.ศ. 2562


สำนักงานที่ดิน จังหวัดนครราชสีมา

หน้า 71

โฉนดที่ดินเลขที่	อำเภอ	ตำบล	หน้าสำรวจ	เครื่องหมายที่ดินระบบพิกัดฉาก ยู ที เอ็ม / ศูนย์กำเนิด					เนื้อที่ (ไร่-งาน-ตร.ว.)	ราคาประเมิน (บาท ต่อ ตร.ว.)
				แผนที่ภูมิประเทศ	ระวาง	แผ่น	มาตราส่วน	เลขที่ดิน		
				5438IV	9052	00	1:4000	134	6,300	
				5438IV	9052	00	1:4000	9999	2,000	

มีผลบังคับใช้ตั้งแต่วันที่ 21 พฤษภาคม พ.ศ.2567

รอบบัญชี พ.ศ. 2566 - 2569


 (นางปัญชรัสมิ์ สิ้นศักดิ์ชัย)
 ธรนารักษ์พื้นที่นครราชสีมา ปฏิบัติราชการแทน
 ประธานกรรมการประเมินราคาทรัพย์สินเพื่อประโยชน์แห่งรัฐ
 ประจำจังหวัดนครราชสีมา

บัญชีราคาประเมินที่ดิน

ตามพระราชบัญญัติการประเมินราคาทรัพย์สินเพื่อประโยชน์แห่งรัฐ พ.ศ. 2562

สำนักงานที่ดิน จังหวัดนครราชสีมา

หน้า 72

โฉนดที่ดินเลขที่	อำเภอ	ตำบล	หน้าสำรวจ	เครื่องหมายที่ดินระบบพิกัดฉาก ยู ที เอ็ม / ศูนย์กำเนิด					เนื้อที่ (ไร่-งาน-ตร.ว.)	ราคาประเมิน (บาท ต่อ ตร.ว.)
				แผนที่ภูมิประเทศ	ระวาง	แผ่น	มาตราส่วน	เลขที่ดิน		
				5438IV	9054	00	1:4000	3	1,500	
				5438IV	9054	00	1:4000	5	5,100	
				5438IV	9054	00	1:4000	1244	1,750	
				5438IV	9054	00	1:4000	1246	3,500	
				5438IV	9054	00	1:4000	2417	8,000	
				5438IV	9054	00	1:4000	2945	3,150	
				5438IV	9054	00	1:4000	2946	3,150	
				5438IV	9054	00	1:4000	3176	6,500	
				5438IV	9054	00	1:4000	3185	6,000	
				5438IV	9054	00	1:4000	4992	3,500	
				5438IV	9054	07	1:1000	1060	6,000	
				5438IV	9054	07	1:1000	1750	6,000	
				5438IV	9054	07	1:1000	1751	6,000	
				5438IV	9054	07	1:1000	2332	6,000	

(นางปณชรัสมิ์ สิ้นศักดิ์ชัย)

ธนารักษ์พื้นที่นครราชสีมา ปฏิบัติราชการแทน

ประธานกรรมการประเมินราคาทรัพย์สินเพื่อประโยชน์แห่งรัฐ

ประจำจังหวัดนครราชสีมา

บัญชีราคาประเมินที่ดิน

ตามพระราชบัญญัติการประเมินราคาทรัพย์สินเพื่อประโยชน์แห่งรัฐ พ.ศ. 2562

สำนักงานที่ดิน จังหวัดนครราชสีมา

หน้า 73

โฉนดที่ดินเลขที่	อำเภอ	ตำบล	หน้าสำรวจ	เครื่องหมายที่ดินระบบพิกัดฉาก ยู ที เอ็ม / ศูนย์กำเนิด					เนื้อที่ (ไร่-งาน-ตร.ว.)	ราคาประเมิน (บาท ต่อ ตร.ว.)
				แผนที่ภูมิประเทศ	ระวาง	แผ่น	มาตราส่วน	เลขที่ดิน		
				5438IV	9056	00	1:4000	1978	1,500	
				5438IV	9056	01	1:1000	2954	3,500	
				5438IV	9056	01	1:1000	3259	12,000	
				5438IV	9056	01	1:1000	3260	12,000	
				5438IV	9056	01	1:1000	3261	9,000	
				5438IV	9056	01	1:1000	3663	3,000	
				5438IV	9056	01	1:1000	3664	3,000	
				5438IV	9056	01	1:1000	3665	12,000	
				5438IV	9056	01	1:1000	3666	12,000	
				5438IV	9056	02	1:1000	2747	7,000	
				5438IV	9056	03	1:1000	1234	4,000	
				5438IV	9056	03	1:1000	1235	4,000	
				5438IV	9056	03	1:1000	1236	4,000	
				5438IV	9056	03	1:1000	1237	4,000	
				5438IV	9056	03	1:1000	1238	4,000	
				5438IV	9056	03	1:1000	1239	4,000	
				5438IV	9056	03	1:1000	1240	4,000	
				5438IV	9056	03	1:1000	3676	5,000	
				5438IV	9056	06	1:1000	1075	4,500	
				5438IV	9056	06	1:1000	3011	3,300	

มีผลบังคับใช้ตั้งแต่วันที่ 21 พฤษภาคม พ.ศ.2567

รอบบัญชี พ.ศ. 2566 - 2569

(นางปญฺชร์สมิ์ สิ้นศักดิ์ชัย)
 ธรนารักษ์พื้นที่นครราชสีมา ปฏิบัติราชการแทน
 ประธานกรรมการประเมินราคาทรัพย์สินเพื่อประโยชน์แห่งรัฐ
 ประจำจังหวัดนครราชสีมา

บัญชีราคาประเมินที่ดิน

ตามพระราชบัญญัติการประเมินราคาทรัพย์สินเพื่อประโยชน์แห่งรัฐ พ.ศ. 2562

สำนักงานที่ดิน จังหวัดนครราชสีมา

หน้า 74

โฉนดที่ดินเลขที่	อำเภอ	ตำบล	หน้าสำรวจ	เครื่องหมายที่ดินระบบพิกัดฉาก ยู ที เอ็ม / ศูนย์กำเนิด					เนื้อที่ (ไร่-งาน-ตร.ว.)	ราคาประเมิน (บาท ต่อ ตร.ว.)
				แผนที่ภูมิประเทศ	ระวาง	แผ่น	มาตราส่วน	เลขที่ดิน		
				5438IV	9056	07	1:1000	1107	9,200	
				5438IV	9056	07	1:1000	3323	6,000	
				5438IV	9056	07	1:1000	3352	2,150	
				5438IV	9056	16	1:1000	70001	1,650	



(นางปณชร์สมิ์ สิ้นศักดิ์ชัย)

ธนารักษ์พื้นที่นครราชสีมา ปฏิบัติราชการแทน

ประธานกรรมการประเมินราคาทรัพย์สินเพื่อประโยชน์แห่งรัฐ

ประจำจังหวัดนครราชสีมา

บัญชีราคาประเมินที่ดิน

ตามพระราชบัญญัติการประเมินราคาทรัพย์สินเพื่อประโยชน์แห่งรัฐ พ.ศ. 2562

สำนักงานที่ดิน จังหวัดนครราชสีมา

หน้า 75

โฉนดที่ดินเลขที่	อำเภอ	ตำบล	หน้าสำรวจ	เครื่องหมายที่ดินระบบพิกัดฉาก ยู ที เอ็ม / ศูนย์กำเนิด					เนื้อที่ (ไร่-งาน-ตร.ว.)	ราคาประเมิน (บาท ต่อ ตร.ว.)
				แผนที่ภูมิประเทศ	ระวาง	แผ่น	มาตราส่วน	เลขที่ดิน		
				5438IV	9058	00	1:4000	2636	15,000	
				5438IV	9058	00	1:4000	2698	8,000	
				5438IV	9058	00	1:4000	2707	6,000	
				5438IV	9058	00	1:4000	2829	8,000	

มีผลบังคับใช้ตั้งแต่วันที่ 21 พฤษภาคม พ.ศ.2567

รอบบัญชี พ.ศ. 2566 - 2569

(นางปณชร์สมิ์ สิ้นศักดิ์ชัย)
 ธรนารักษ์พื้นที่นครราชสีมา ปฏิบัติราชการแทน
 ประธานกรรมการประเมินราคาทรัพย์สินเพื่อประโยชน์แห่งรัฐ
 ประจำจังหวัดนครราชสีมา

บัญชีราคาประเมินที่ดิน

ตามพระราชบัญญัติการประเมินราคาทรัพย์สินเพื่อประโยชน์แห่งรัฐ พ.ศ. 2562

สำนักงานที่ดิน จังหวัดนครราชสีมา

หน้า 76

โฉนดที่ดินเลขที่	อำเภอ	ตำบล	หน้าสำรวจ	เครื่องหมายที่ดินระบบพิกัดฉาก ยู ที เอ็ม / ศูนย์กำเนิด					เนื้อที่ (ไร่-งาน-ตร.ว.)	ราคาประเมิน (บาท ต่อ ตร.ว.)
				แผนที่ภูมิประเทศ	ระวาง	แผ่น	มาตราส่วน	เลขที่ดิน		
				5438IV	9060	00	1:4000	511	6,000	
				5438IV	9060	00	1:4000	1089	6,000	
				5438IV	9060	00	1:4000	2086	8,500	
				5438IV	9060	00	1:4000	2558	6,000	
				5438IV	9060	00	1:4000	3019	5,500	
				5438IV	9060	00	1:4000	3437	5,500	
				5438IV	9060	00	1:4000	3451	6,000	
				5438IV	9060	00	1:4000	3704	6,000	
				5438IV	9060	00	1:4000	3821	8,000	

มีผลบังคับใช้ตั้งแต่วันที่ 21 พฤษภาคม พ.ศ.2567

รอบบัญชี พ.ศ. 2566 - 2569

(นางปญฺชรัสมิ์ สิ้นศักดิ์ชัย)
 ธรนารักษ์พื้นที่นครราชสีมา ปฏิบัติราชการแทน
 ประธานกรรมการประเมินราคาทรัพย์สินเพื่อประโยชน์แห่งรัฐ
 ประจำจังหวัดนครราชสีมา

บัญชีราคาประเมินที่ดิน

ตามพระราชบัญญัติการประเมินราคาทรัพย์สินเพื่อประโยชน์แห่งรัฐ พ.ศ. 2562

สำนักงานที่ดิน จังหวัดนครราชสีมา

หน้า 77

โฉนดที่ดินเลขที่	อำเภอ	ตำบล	หน้าสำรวจ	เครื่องหมายที่ดินระบบพิกัดฉาก ยู ที เอ็ม / ศูนย์กำเนิด					เนื้อที่ (ไร่-งาน-ตร.ว.)	ราคาประเมิน (บาท ต่อ ตร.ว.)
				แผนที่ภูมิประเทศ	ระวาง	แผ่น	มาตราส่วน	เลขที่ดิน		
				5438IV	9250	00	1:4000	2649	1,000	
				5438IV	9250	00	1:4000	2738	3,500	
				5438IV	9250	01	1:1000	65	3,500	
				5438IV	9250	01	1:1000	67	3,500	

มีผลบังคับใช้ตั้งแต่วันที่ 21 พฤษภาคม พ.ศ.2567

รอบบัญชี พ.ศ. 2566 - 2569

(นางปณชร์สมิ์ สิ้นศักดิ์ชัย)
 ธรนารักษ์พื้นที่นครราชสีมา ปฏิบัติราชการแทน
 ประธานกรรมการประเมินราคาทรัพย์สินเพื่อประโยชน์แห่งรัฐ
 ประจำจังหวัดนครราชสีมา

บัญชีราคาประเมินที่ดิน

ตามพระราชบัญญัติการประเมินราคาทรัพย์สินเพื่อประโยชน์แห่งรัฐ พ.ศ. 2562

สำนักงานที่ดิน จังหวัดนครราชสีมา

หน้า 78

โฉนดที่ดินเลขที่	อำเภอ	ตำบล	หน้าสำรวจ	เครื่องหมายที่ดินระบบพิกัดฉาก ยู ที เอ็ม / ศูนย์กำเนิด					เนื้อที่ (ไร่-งาน-ตร.ว.)	ราคาประเมิน (บาท ต่อ ตร.ว.)
				แผนที่ภูมิประเทศ	ระวาง	แผ่น	มาตราส่วน	เลขที่ดิน		
				5438IV	9252	00	1:4000	160	2,500	
				5438IV	9252	00	1:4000	171	3,500	
				5438IV	9252	00	1:4000	424	2,000	
				5438IV	9252	00	1:4000	673	3,000	
				5438IV	9252	00	1:4000	1070	4,000	
				5438IV	9252	03	1:1000	542	3,000	
				5438IV	9252	04	1:1000	337	2,000	
				5438IV	9252	07	1:1000	94	2,000	
				5438IV	9252	07	1:1000	95	2,000	
				5438IV	9252	07	1:1000	556	2,000	
				5438IV	9252	07	1:1000	557	2,000	
				5438IV	9252	07	1:1000	558	2,000	
				5438IV	9252	07	1:1000	559	2,000	
				5438IV	9252	07	1:1000	560	2,000	
				5438IV	9252	07	1:1000	779	4,000	
				5438IV	9252	13	1:1000	98	3,500	



(นางปัญชรัสมิ์ สิ้นศักดิ์ชัย)

ธนารักษ์พื้นที่นครราชสีมา ปฏิบัติราชการแทน

ประธานกรรมการประเมินราคาทรัพย์สินเพื่อประโยชน์แห่งรัฐ

ประจำจังหวัดนครราชสีมา

บัญชีราคาประเมินที่ดิน

ตามพระราชบัญญัติการประเมินราคาทรัพย์สินเพื่อประโยชน์แห่งรัฐ พ.ศ. 2562

สำนักงานที่ดิน จังหวัดนครราชสีมา

หน้า 79

โฉนดที่ดินเลขที่	อำเภอ	ตำบล	หน้าสำรวจ	เครื่องหมายที่ดินระบบพิกัดฉาก ยู ที เอ็ม / ศูนย์กำเนิด					เนื้อที่ (ไร่-งาน-ตร.ว.)	ราคาประเมิน (บาท ต่อ ตร.ว.)
				แผนที่ภูมิประเทศ	ระวาง	แผ่น	มาตราส่วน	เลขที่ดิน		
				5438IV	9254	00	1:4000	2592	4,000	
				5438IV	9254	00	1:4000	3427	6,500	
				5438IV	9254	00	1:4000	4245	6,500	
				5438IV	9254	00	1:4000	4327	6,500	
				5438IV	9254	00	1:4000	4331	6,500	
				5438IV	9254	00	1:4000	4375	6,500	
				5438IV	9254	00	1:4000	4811	2,000	
				5438IV	9254	00	1:4000	4996	3,500	
				5438IV	9254	00	1:4000	6556	3,000	
				5438IV	9254	00	1:4000	9999	2,000	
				5438IV	9254	00	1:4000	66666	1,250	
				5438IV	9254	00	1:4000	66667	1,250	
				5438IV	9254	04	1:1000	403	3,250	
				5438IV	9254	11	1:1000	173	5,000	
				5438IV	9254	11	1:1000	175	5,000	
				5438IV	9254	12	1:1000	192	3,300	
				5438IV	9254	12	1:1000	196	6,600	
				5438IV	9254	13	1:1000	10	5,500	
				5438IV	9254	13	1:1000	57	5,500	
				5438IV	9254	13	1:1000	9999	5,500	

มีผลบังคับใช้ตั้งแต่วันที่ 21 พฤษภาคม พ.ศ.2567

รอบบัญชี พ.ศ. 2566 - 2569

(นางปญฺชร์สมิ์ สิ้นศักดิ์ชัย)
 ธรนารักษ์พื้นที่นครราชสีมา ปฏิบัติราชการแทน
 ประธานกรรมการประเมินราคาทรัพย์สินเพื่อประโยชน์แห่งรัฐ
 ประจำจังหวัดนครราชสีมา

บัญชีราคาประเมินที่ดิน

ตามพระราชบัญญัติการประเมินราคาทรัพย์สินเพื่อประโยชน์แห่งรัฐ พ.ศ. 2562

สำนักงานที่ดิน จังหวัดนครราชสีมา

หน้า 80

โฉนดที่ดินเลขที่	อำเภอ	ตำบล	หน้าสำรวจ	เครื่องหมายที่ดินระบบพิกัดฉาก ยู ที เอ็ม / ศูนย์กำเนิด					เนื้อที่ (ไร่-งาน-ตร.ว.)	ราคาประเมิน (บาท ต่อ ตร.ว.)
				แผนที่ภูมิประเทศ	ระวาง	แผ่น	มาตราส่วน	เลขที่ดิน		
				5438IV	9254	13	1:1000	12345		3,000
				5438IV	9254	13	1:1000	55555		5,500
				5438IV	9254	14	1:1000	9999		2,500
				5438IV	9254	14	1:1000	99991		1,500
				5438IV	9254	15	1:1000	156		2,000
				5438IV	9254	15	1:1000	186		2,000
				5438IV	9254	15	1:1000	188		2,000
				5438IV	9254	15	1:1000	208		2,000
				5438IV	9254	15	1:1000	218		2,000
				5438IV	9254	15	1:1000	219		2,000
				5438IV	9254	15	1:1000	224		2,000
				5438IV	9254	15	1:1000	226		2,000
				5438IV	9254	15	1:1000	55555		1,000
				5438IV	9254	15	1:1000	77777		1,000
				5438IV	9254	16	1:1000	38		2,000
				5438IV	9254	16	1:1000	57		3,450
				5438IV	9254	16	1:1000	105		6,000
				5438IV	9254	16	1:1000	107		6,000
				5438IV	9254	16	1:1000	109		3,000
				5438IV	9254	16	1:1000	136		6,000

(นางปญฺชร์สมิ์ สิ้นศักดิ์ชัย)

ธนารักษ์พื้นที่นครราชสีมา ปฏิบัติราชการแทน

ประธานกรรมการประเมินราคาทรัพย์สินเพื่อประโยชน์แห่งรัฐ

ประจำจังหวัดนครราชสีมา

บัญชีราคาประเมินที่ดิน

ตามพระราชบัญญัติการประเมินราคาทรัพย์สินเพื่อประโยชน์แห่งรัฐ พ.ศ. 2562

สำนักงานที่ดิน จังหวัดนครราชสีมา

หน้า 81

โฉนดที่ดินเลขที่	อำเภอ	ตำบล	หน้าสำรวจ	เครื่องหมายที่ดินระบบพิกัดฉาก ยู ที เอ็ม / ศูนย์กำเนิด					เนื้อที่ (ไร่-งาน-ตร.ว.)	ราคาประเมิน (บาท ต่อ ตร.ว.)
				แผนที่ภูมิประเทศ	ระวาง	แผ่น	มาตราส่วน	เลขที่ดิน		
				5438IV	9254	16	1:1000	140	6,000	
				5438IV	9254	16	1:1000	141	6,000	
				5438IV	9254	16	1:1000	171	6,000	
				5438IV	9254	16	1:1000	383	6,000	
				5438IV	9254	16	1:1000	384	6,000	

มีผลบังคับใช้ตั้งแต่วันที่ 21 พฤษภาคม พ.ศ.2567

รอบบัญชี พ.ศ. 2566 - 2569

(นางปณชร์สมิ์ สิ้นศักดิ์ชัย)
 ธรนารักษ์พื้นที่นครราชสีมา ปฏิบัติราชการแทน
 ประธานกรรมการประเมินราคาทรัพย์สินเพื่อประโยชน์แห่งรัฐ
 ประจำจังหวัดนครราชสีมา

บัญชีราคาประเมินที่ดิน

ตามพระราชบัญญัติการประเมินราคาทรัพย์สินเพื่อประโยชน์แห่งรัฐ พ.ศ. 2562

สำนักงานที่ดิน จังหวัดนครราชสีมา

หน้า 82

โฉนดที่ดินเลขที่	อำเภอ	ตำบล	หน้าสำรวจ	เครื่องหมายที่ดินระบบพิกัดฉาก ยู ที เอ็ม / ศูนย์กำเนิด					เนื้อที่ (ไร่-งาน-ตร.ว.)	ราคาประเมิน (บาท ต่อ ตร.ว.)
				แผนที่ภูมิประเทศ	ระวาง	แผ่น	มาตราส่วน	เลขที่ดิน		
				5438IV	9256	00	1:4000	198	4,500	
				5438IV	9256	00	1:4000	204	4,500	
				5438IV	9256	00	1:4000	731	3,000	
				5438IV	9256	00	1:4000	842	4,500	
				5438IV	9256	00	1:4000	1869	4,500	
				5438IV	9256	00	1:4000	2391	15,000	
				5438IV	9256	00	1:4000	2401	5,000	
				5438IV	9256	00	1:4000	2529	3,000	
				5438IV	9256	00	1:4000	2708	8,000	
				5438IV	9256	00	1:4000	2935	5,000	
				5438IV	9256	00	1:4000	2939	6,500	
				5438IV	9256	00	1:4000	3741	4,500	
				5438IV	9256	00	1:4000	3742	4,500	
				5438IV	9256	00	1:4000	4233	5,000	
				5438IV	9256	00	1:4000	7777	2,250	
				5438IV	9256	00	1:4000	9999	12,000	
				5438IV	9256	00	1:4000	88888	650	
				5438IV	9256	07	1:1000	1613	1,800	

มีผลบังคับใช้ตั้งแต่วันที่ 21 พฤษภาคม พ.ศ.2567

รอบบัญชี พ.ศ. 2566 - 2569

(นางปญฺชร์สมิ์ สิ้นศักดิ์ชัย)
 ธรนารักษ์พื้นที่นครราชสีมา ปฏิบัติราชการแทน
 ประธานกรรมการประเมินราคาทรัพย์สินเพื่อประโยชน์แห่งรัฐ
 ประจำจังหวัดนครราชสีมา

บัญชีราคาประเมินที่ดิน

ตามพระราชบัญญัติการประเมินราคาทรัพย์สินเพื่อประโยชน์แห่งรัฐ พ.ศ. 2562


สำนักงานที่ดิน จังหวัดนครราชสีมา

หน้า 83

โฉนดที่ดินเลขที่	อำเภอ	ตำบล	หน้าสำรวจ	เครื่องหมายที่ดินระบบพิกัดฉาก ยู ที เอ็ม / ศูนย์กำเนิด					เนื้อที่ (ไร่-งาน-ตร.ว.)	ราคาประเมิน (บาท ต่อ ตร.ว.)
				แผนที่ภูมิประเทศ	ระวาง	แผ่น	มาตราส่วน	เลขที่ดิน		
				5438IV	9258	00	1:4000	8791	14,500	
				5438IV	9258	00	1:4000	99991	400	
				5438IV	9258	11	1:1000	106	1,500	

มีผลบังคับใช้ตั้งแต่วันที่ 21 พฤษภาคม พ.ศ.2567

รอบบัญชี พ.ศ. 2566 - 2569


 (นางปัญชร์สมิ์ สิ้นศักดิ์ชัย)
 ธรนารักษ์พื้นที่นครราชสีมา ปฏิบัติราชการแทน
 ประธานกรรมการประเมินราคาทรัพย์สินเพื่อประโยชน์แห่งรัฐ
 ประจำจังหวัดนครราชสีมา

บัญชีราคาประเมินที่ดิน

ตามพระราชบัญญัติการประเมินราคาทรัพย์สินเพื่อประโยชน์แห่งรัฐ พ.ศ. 2562

สำนักงานที่ดิน จังหวัดนครราชสีมา

หน้า 84

โฉนดที่ดินเลขที่	อำเภอ	ตำบล	หน้าสำรวจ	เครื่องหมายที่ดินระบบพิกัดฉาก ยู ที เอ็ม / ศูนย์กำเนิด					เนื้อที่ (ไร่-งาน-ตร.ว.)	ราคาประเมิน (บาท ต่อ ตร.ว.)
				แผนที่ภูมิประเทศ	ระวาง	แผ่น	มาตราส่วน	เลขที่ดิน		
				5438IV	9260	00	1:4000	980	8,000	
				5438IV	9260	00	1:4000	1068	4,000	
				5438IV	9260	00	1:4000	1207	8,000	
				5438IV	9260	00	1:4000	1211	8,000	
				5438IV	9260	00	1:4000	1214	8,000	
				5438IV	9260	00	1:4000	1228	8,000	
				5438IV	9260	00	1:4000	1244	8,000	
				5438IV	9260	00	1:4000	1245	8,000	
				5438IV	9260	00	1:4000	1305	2,500	
				5438IV	9260	00	1:4000	1544	8,000	
				5438IV	9260	00	1:4000	1754	6,400	
				5438IV	9260	00	1:4000	1829	8,000	
				5438IV	9260	00	1:4000	1830	8,000	
				5438IV	9260	00	1:4000	1848	6,000	
				5438IV	9260	00	1:4000	1853	8,000	
				5438IV	9260	00	1:4000	1855	8,000	
				5438IV	9260	00	1:4000	1860	8,000	
				5438IV	9260	00	1:4000	1862	8,000	
				5438IV	9260	00	1:4000	1872	8,000	
				5438IV	9260	00	1:4000	1922	8,250	

มีผลบังคับใช้ตั้งแต่วันที่ 21 พฤษภาคม พ.ศ.2567

รอบบัญชี พ.ศ. 2566 - 2569

(นางปญฺชร์สมิ์ สิ้นศักดิ์ชัย)
 ธรนารักษ์พื้นที่นครราชสีมา ปฏิบัติราชการแทน
 ประธานกรรมการประเมินราคาทรัพย์สินเพื่อประโยชน์แห่งรัฐ
 ประจำจังหวัดนครราชสีมา

บัญชีราคาประเมินที่ดิน

ตามพระราชบัญญัติการประเมินราคาทรัพย์สินเพื่อประโยชน์แห่งรัฐ พ.ศ. 2562

สำนักงานที่ดิน จังหวัดนครราชสีมา

หน้า 85

โฉนดที่ดินเลขที่	อำเภอ	ตำบล	หน้าสำรวจ	เครื่องหมายที่ดินระบบพิกัดฉาก ยู ที เอ็ม / ศูนย์กำเนิด					เนื้อที่ (ไร่-งาน-ตร.ว.)	ราคาประเมิน (บาท ต่อ ตร.ว.)
				แผนที่ภูมิประเทศ	ระวาง	แผ่น	มาตราส่วน	เลขที่ดิน		
				5438IV	9260	00	1:4000	1970	3,000	
				5438IV	9260	00	1:4000	2045	16,500	
				5438IV	9260	00	1:4000	2057	16,500	
				5438IV	9260	00	1:4000	2060	16,500	
				5438IV	9260	00	1:4000	2151	16,500	
				5438IV	9260	00	1:4000	2152	16,500	
				5438IV	9260	00	1:4000	2189	8,000	
				5438IV	9260	00	1:4000	2190	8,000	
				5438IV	9260	00	1:4000	4035	14,500	
				5438IV	9260	00	1:4000	4043	800	
				5438IV	9260	00	1:4000	4349	3,500	
				5438IV	9260	00	1:4000	4355	16,500	
				5438IV	9260	00	1:4000	7777	3,500	



(นางปญชร์สมิ์ สิ้นศักดิ์ชัย)

ธนารักษ์พื้นที่นครราชสีมา ปฏิบัติราชการแทน

ประธานกรรมการประเมินราคาทรัพย์สินเพื่อประโยชน์แห่งรัฐ

ประจำจังหวัดนครราชสีมา

บัญชีราคาประเมินที่ดิน

ตามพระราชบัญญัติการประเมินราคาทรัพย์สินเพื่อประโยชน์แห่งรัฐ พ.ศ. 2562


สำนักงานที่ดิน จังหวัดนครราชสีมา

หน้า 86

โฉนดที่ดินเลขที่	อำเภอ	ตำบล	หน้าสำรวจ	เครื่องหมายที่ดินระบบพิกัดฉาก ยู ที เอ็ม / ศูนย์กำเนิด					เนื้อที่ (ไร่-งาน-ตร.ว.)	ราคาประเมิน (บาท ต่อ ตร.ว.)
				แผนที่ภูมิประเทศ	ระวาง	แผ่น	มาตราส่วน	เลขที่ดิน		
				5438IV	9448	00	1:4000	1023		2,000

มีผลบังคับใช้ตั้งแต่วันที่ 21 พฤษภาคม พ.ศ.2567

รอบบัญชี พ.ศ. 2566 - 2569


 (นางปัญชร์สมิ์ สิ้นศักดิ์ชัย)
 ธรนารักษ์พื้นที่นครราชสีมา ปฏิบัติราชการแทน
 ประธานกรรมการประเมินราคาทรัพย์สินเพื่อประโยชน์แห่งรัฐ
 ประจำจังหวัดนครราชสีมา

บัญชีราคาประเมินที่ดิน

ตามพระราชบัญญัติการประเมินราคาทรัพย์สินเพื่อประโยชน์แห่งรัฐ พ.ศ. 2562

สำนักงานที่ดิน จังหวัดนครราชสีมา

หน้า 87

โฉนดที่ดินเลขที่	อำเภอ	ตำบล	หน้าสำรวจ	เครื่องหมายที่ดินระบบพิกัดฉาก ยู ที เอ็ม / ศูนย์กำเนิด					เนื้อที่ (ไร่-งาน-ตร.ว.)	ราคาประเมิน (บาท ต่อ ตร.ว.)
				แผนที่ภูมิประเทศ	ระวาง	แผ่น	มาตราส่วน	เลขที่ดิน		
				5438IV	9452	00	1:4000	2805	4,500	
				5438IV	9452	00	1:4000	2836	3,500	
				5438IV	9452	00	1:4000	2838	3,500	
				5438IV	9452	00	1:4000	2841	3,500	
				5438IV	9452	00	1:4000	2842	3,500	
				5438IV	9452	00	1:4000	2843	3,500	
				5438IV	9452	00	1:4000	2921	4,800	
				5438IV	9452	00	1:4000	5415	1,000	
				5438IV	9452	00	1:4000	5416	1,000	
				5438IV	9452	00	1:4000	5417	1,000	
				5438IV	9452	00	1:4000	5418	1,000	
				5438IV	9452	00	1:4000	5419	1,000	
				5438IV	9452	00	1:4000	5446	3,500	
				5438IV	9452	00	1:4000	7892	2,000	
				5438IV	9452	00	1:4000	7893	1,000	
				5438IV	9452	00	1:4000	7894	1,300	
				5438IV	9452	00	1:4000	7895	2,000	
				5438IV	9452	00	1:4000	7916	1,000	
				5438IV	9452	00	1:4000	7919	1,000	
				5438IV	9452	00	1:4000	9999	1,000	

มีผลบังคับใช้ตั้งแต่วันที่ 21 พฤษภาคม พ.ศ.2567

รอบบัญชี พ.ศ. 2566 - 2569

(นางปณชรัสมิ์ สิ้นศักดิ์ชัย)
 ธรนารักษ์พื้นที่นครราชสีมา ปฏิบัติราชการแทน
 ประธานกรรมการประเมินราคาทรัพย์สินเพื่อประโยชน์แห่งรัฐ
 ประจำจังหวัดนครราชสีมา

บัญชีราคาประเมินที่ดิน

ตามพระราชบัญญัติการประเมินราคาทรัพย์สินเพื่อประโยชน์แห่งรัฐ พ.ศ. 2562

สำนักงานที่ดิน จังหวัดนครราชสีมา

หน้า 88

โฉนดที่ดินเลขที่	อำเภอ	ตำบล	หน้าสำรวจ	เครื่องหมายที่ดินระบบพิกัดฉาก ยู ที เอ็ม / ศูนย์กำเนิด					เนื้อที่ (ไร่-งาน-ตร.ว.)	ราคาประเมิน (บาท ต่อ ตร.ว.)
				แผนที่ภูมิประเทศ	ระวาง	แผ่น	มาตราส่วน	เลขที่ดิน		
				5438IV	9452	00	1:4000	55555		2,250
				5438IV	9452	02	1:1000	3453		2,000
				5438IV	9452	03	1:1000	54		1,500
				5438IV	9452	03	1:1000	62		1,500
				5438IV	9452	03	1:1000	66		1,500
				5438IV	9452	03	1:1000	67		1,500
				5438IV	9452	05	1:1000	82		3,500
				5438IV	9452	05	1:1000	84		3,500
				5438IV	9452	05	1:1000	91		3,500
				5438IV	9452	06	1:1000	32		2,000
				5438IV	9452	06	1:1000	1103		1,500
				5438IV	9452	09	1:1000	9999		1,750
				5438IV	9452	10	1:1000	1061		3,500
				5438IV	9452	11	1:1000	7		1,500
				5438IV	9452	11	1:1000	18		3,000
				5438IV	9452	11	1:1000	27		3,000
				5438IV	9452	11	1:1000	276		3,000
				5438IV	9452	11	1:1000	280		3,000
				5438IV	9452	12	1:1000	89		2,000
				5438IV	9452	14	1:1000	162		1,250



(นางปัญชรัสมิ์ สิ้นศักดิ์ชัย)

ธนารักษ์พื้นที่นครราชสีมา ปฏิบัติราชการแทน

ประธานกรรมการประเมินราคาทรัพย์สินเพื่อประโยชน์แห่งรัฐ

ประจำจังหวัดนครราชสีมา

มีผลบังคับใช้ตั้งแต่วันที่ 21 พฤษภาคม พ.ศ.2567

รอบบัญชี พ.ศ. 2566 - 2569

บัญชีราคาประเมินที่ดิน

ตามพระราชบัญญัติการประเมินราคาทรัพย์สินเพื่อประโยชน์แห่งรัฐ พ.ศ. 2562

สำนักงานที่ดิน จังหวัดนครราชสีมา

หน้า 89

โฉนดที่ดินเลขที่	อำเภอ	ตำบล	หน้าสำรวจ	เครื่องหมายที่ดินระบบพิกัดฉาก ยู ที เอ็ม / ศูนย์กำเนิด					เนื้อที่ (ไร่-งาน-ตร.ว.)	ราคาประเมิน (บาท ต่อ ตร.ว.)
				แผนที่ภูมิประเทศ	ระวาง	แผ่น	มาตราส่วน	เลขที่ดิน		
				5438IV	9452	14	1:1000	516	2,400	
				5438IV	9452	14	1:1000	675	4,800	

มีผลบังคับใช้ตั้งแต่วันที่ 21 พฤษภาคม พ.ศ.2567

รอบบัญชี พ.ศ. 2566 - 2569

(นางปญฺชร์สมิ์ สิ้นศักดิ์ชัย)
 ธรนารักษ์พื้นที่นครราชสีมา ปฏิบัติราชการแทน
 ประธานกรรมการประเมินราคาทรัพย์สินเพื่อประโยชน์แห่งรัฐ
 ประจำจังหวัดนครราชสีมา

บัญชีราคาประเมินที่ดิน

ตามพระราชบัญญัติการประเมินราคาทรัพย์สินเพื่อประโยชน์แห่งรัฐ พ.ศ. 2562

สำนักงานที่ดิน จังหวัดนครราชสีมา

หน้า 90

โฉนดที่ดินเลขที่	อำเภอ	ตำบล	หน้าสำรวจ	เครื่องหมายที่ดินระบบพิกัดฉาก ยู ที เอ็ม / ศูนย์กำเนิด					เนื้อที่ (ไร่-งาน-ตร.ว.)	ราคาประเมิน (บาท ต่อ ตร.ว.)
				แผนที่ภูมิประเทศ	ระวาง	แผ่น	มาตราส่วน	เลขที่ดิน		
				5438IV	9454	00	1:4000	4158	6,500	
				5438IV	9454	00	1:4000	4361	2,500	
				5438IV	9454	00	1:4000	99991	1,000	
				5438IV	9454	00	1:4000	99992	1,000	
				5438IV	9454	00	1:4000	99993	1,000	
				5438IV	9454	00	1:4000	99994	1,000	
				5438IV	9454	00	1:4000	99995	1,000	
				5438IV	9454	00	1:4000	99996	1,000	
				5438IV	9454	06	1:1000	99910	1,000	
				5438IV	9454	06	1:1000	99996	1,000	
				5438IV	9454	06	1:1000	99997	1,000	
				5438IV	9454	06	1:1000	99998	1,000	
				5438IV	9454	09	1:1000	366	6,600	
				5438IV	9454	10	1:1000	99995	1,000	
				5438IV	9454	15	1:1000	77777	1,000	
				5438IV	9454	15	1:1000	77778	1,250	

มีผลบังคับใช้ตั้งแต่วันที่ 21 พฤษภาคม พ.ศ.2567

รอบบัญชี พ.ศ. 2566 - 2569

(นางปญฺชร์สมิ์ สิ้นศักดิ์ชัย)
 ธรนารักษ์พื้นที่นครราชสีมา ปฏิบัติราชการแทน
 ประธานกรรมการประเมินราคาทรัพย์สินเพื่อประโยชน์แห่งรัฐ
 ประจำจังหวัดนครราชสีมา

บัญชีราคาประเมินที่ดิน

ตามพระราชบัญญัติการประเมินราคาทรัพย์สินเพื่อประโยชน์แห่งรัฐ พ.ศ. 2562

สำนักงานที่ดิน จังหวัดนครราชสีมา

หน้า 91

โฉนดที่ดินเลขที่	อำเภอ	ตำบล	หน้าสำรวจ	เครื่องหมายที่ดินระบบพิกัดฉาก ยู ที เอ็ม / ศูนย์กำเนิด					เนื้อที่ (ไร่-งาน-ตร.ว.)	ราคาประเมิน (บาท ต่อ ตร.ว.)
				แผนที่ภูมิประเทศ	ระวาง	แผ่น	มาตราส่วน	เลขที่ดิน		
				5438IV	9456	00	1:4000	59	1,050	
				5438IV	9456	00	1:4000	157	500	
				5438IV	9456	00	1:4000	2454	2,500	
				5438IV	9456	00	1:4000	2711	2,500	
				5438IV	9456	00	1:4000	2801	1,500	
				5438IV	9456	00	1:4000	2802	1,500	
				5438IV	9456	00	1:4000	2808	1,500	
				5438IV	9456	00	1:4000	2849	1,500	
				5438IV	9456	00	1:4000	2951	2,500	
				5438IV	9456	07	1:1000	2834	1,800	
				5438IV	9456	09	1:1000	8888	750	
				5438IV	9456	09	1:1000	9999	1,250	

มีผลบังคับใช้ตั้งแต่วันที่ 21 พฤษภาคม พ.ศ.2567

รอบบัญชี พ.ศ. 2566 - 2569

(นางปญชรัสมิ์ สิ้นศักดิ์ชัย)
 ธรนารักษ์พื้นที่นครราชสีมา ปฏิบัติราชการแทน
 ประธานกรรมการประเมินราคาทรัพย์สินเพื่อประโยชน์แห่งรัฐ
 ประจำจังหวัดนครราชสีมา

บัญชีราคาประเมินที่ดิน

ตามพระราชบัญญัติการประเมินราคาทรัพย์สินเพื่อประโยชน์แห่งรัฐ พ.ศ. 2562

สำนักงานที่ดิน จังหวัดนครราชสีมา

หน้า 92

โฉนดที่ดินเลขที่	อำเภอ	ตำบล	หน้าสำรวจ	เครื่องหมายที่ดินระบบพิกัดฉาก ยู ที เอ็ม / ศูนย์กำเนิด					เนื้อที่ (ไร่-งาน-ตร.ว.)	ราคาประเมิน (บาท ต่อ ตร.ว.)
				แผนที่ภูมิประเทศ	ระวาง	แผ่น	มาตราส่วน	เลขที่ดิน		
				5438IV	9458	00	1:4000	544	650	
				5438IV	9458	00	1:4000	1065	1,300	
				5438IV	9458	00	1:4000	1105	980	
				5438IV	9458	00	1:4000	12345	1,500	

มีผลบังคับใช้ตั้งแต่วันที่ 21 พฤษภาคม พ.ศ.2567

รอบบัญชี พ.ศ. 2566 - 2569

(นางปณชร์สมิ์ สิ้นศักดิ์ชัย)
 ธรนารักษ์พื้นที่นครราชสีมา ปฏิบัติราชการแทน
 ประธานกรรมการประเมินราคาทรัพย์สินเพื่อประโยชน์แห่งรัฐ
 ประจำจังหวัดนครราชสีมา

บัญชีราคาประเมินที่ดิน

ตามพระราชบัญญัติการประเมินราคาทรัพย์สินเพื่อประโยชน์แห่งรัฐ พ.ศ. 2562

สำนักงานที่ดิน จังหวัดนครราชสีมา

หน้า 93

โฉนดที่ดินเลขที่	อำเภอ	ตำบล	หน้าสำรวจ	เครื่องหมายที่ดินระบบพิกัดฉาก ยู ที เอ็ม / ศูนย์กำเนิด					เนื้อที่ (ไร่-งาน-ตร.ว.)	ราคาประเมิน (บาท ต่อ ตร.ว.)
				แผนที่ภูมิประเทศ	ระวาง	แผ่น	มาตราส่วน	เลขที่ดิน		
				5438IV	9648	00	1:4000	120		850

มีผลบังคับใช้ตั้งแต่วันที่ 21 พฤษภาคม พ.ศ.2567

รอบบัญชี พ.ศ. 2566 - 2569

(นางปญฺชร์สมิ์ สิ้นศักดิ์ชัย)
 ธรนารักษ์พื้นที่นครราชสีมา ปฏิบัติราชการแทน
 ประธานกรรมการประเมินราคาทรัพย์สินเพื่อประโยชน์แห่งรัฐ
 ประจำจังหวัดนครราชสีมา

บัญชีราคาประเมินที่ดิน

ตามพระราชบัญญัติการประเมินราคาทรัพย์สินเพื่อประโยชน์แห่งรัฐ พ.ศ. 2562

สำนักงานที่ดิน จังหวัดนครราชสีมา

หน้า 94

โฉนดที่ดินเลขที่	อำเภอ	ตำบล	หน้าสำรวจ	เครื่องหมายที่ดินระบบพิกัดฉาก ยู ที เอ็ม / ศูนย์กำเนิด					เนื้อที่ (ไร่-งาน-ตร.ว.)	ราคาประเมิน (บาท ต่อ ตร.ว.)
				แผนที่ภูมิประเทศ	ระวาง	แผ่น	มาตราส่วน	เลขที่ดิน		
				5438IV	9650	00	1:4000	351	2,500	
				5438IV	9650	00	1:4000	387	5,000	
				5438IV	9650	00	1:4000	398	250	
				5438IV	9650	00	1:4000	405	5,000	
				5438IV	9650	00	1:4000	55551	210	
				5438IV	9650	00	1:4000	55553	330	
				5438IV	9650	00	1:4000	55554	330	
				5438IV	9650	00	1:4000	55555	410	
				5438IV	9650	00	1:4000	55556	410	
				5438IV	9650	00	1:4000	55557	5,000	
				5438IV	9650	00	1:4000	55558	5,000	



(นางปญฺชร์สมิ์ สิ้นศักดิ์ชัย)

ธนารักษ์พื้นที่นครราชสีมา ปฏิบัติราชการแทน

ประธานกรรมการประเมินราคาทรัพย์สินเพื่อประโยชน์แห่งรัฐ

ประจำจังหวัดนครราชสีมา

บัญชีราคาประเมินที่ดิน

ตามพระราชบัญญัติการประเมินราคาทรัพย์สินเพื่อประโยชน์แห่งรัฐ พ.ศ. 2562


สำนักงานที่ดิน จังหวัดนครราชสีมา

หน้า 95

โฉนดที่ดินเลขที่	อำเภอ	ตำบล	หน้าสำรวจ	เครื่องหมายที่ดินระบบพิกัดฉาก ยู ที เอ็ม / ศูนย์กำเนิด					เนื้อที่ (ไร่-งาน-ตร.ว.)	ราคาประเมิน (บาท ต่อ ตร.ว.)
				แผนที่ภูมิประเทศ	ระวาง	แผ่น	มาตราส่วน	เลขที่ดิน		
				5438IV	9652	00	1:4000	910	700	
				5438IV	9652	00	1:4000	912	1,500	
				5438IV	9652	00	1:4000	913	1,500	
				5438IV	9652	00	1:4000	11111	3,250	
				5438IV	9652	08	1:1000	4	1,500	

มีผลบังคับใช้ตั้งแต่วันที่ 21 พฤษภาคม พ.ศ.2567

รอบบัญชี พ.ศ. 2566 - 2569


 (นางปณชร์สมิ์ สิ้นศักดิ์ชัย)
 ธรนารักษ์พื้นที่นครราชสีมา ปฏิบัติราชการแทน
 ประธานกรรมการประเมินราคาทรัพย์สินเพื่อประโยชน์แห่งรัฐ
 ประจำจังหวัดนครราชสีมา

บัญชีราคาประเมินที่ดิน

ตามพระราชบัญญัติการประเมินราคาทรัพย์สินเพื่อประโยชน์แห่งรัฐ พ.ศ. 2562


สำนักงานที่ดิน จังหวัดนครราชสีมา

หน้า 96

โฉนดที่ดินเลขที่	อำเภอ	ตำบล	หน้าสำรวจ	เครื่องหมายที่ดินระบบพิกัดฉาก ยู ที เอ็ม / ศูนย์กำเนิด					เนื้อที่ (ไร่-งาน-ตร.ว.)	ราคาประเมิน (บาท ต่อ ตร.ว.)
				แผนที่ภูมิประเทศ	ระวาง	แผ่น	มาตราส่วน	เลขที่ดิน		
				5438IV	9654	00	1:4000	513		3,250

มีผลบังคับใช้ตั้งแต่วันที่ 21 พฤษภาคม พ.ศ.2567

รอบบัญชี พ.ศ. 2566 - 2569


 (นางปญฺชร์สมิ์ สิ้นศักดิ์ชัย)
 ธรนารักษ์พื้นที่นครราชสีมา ปฏิบัติราชการแทน
 ประธานกรรมการประเมินราคาทรัพย์สินเพื่อประโยชน์แห่งรัฐ
 ประจำจังหวัดนครราชสีมา

บัญชีราคาประเมินที่ดิน

ตามพระราชบัญญัติการประเมินราคาทรัพย์สินเพื่อประโยชน์แห่งรัฐ พ.ศ. 2562


สำนักงานที่ดิน จังหวัดนครราชสีมา

หน้า 97

โฉนดที่ดินเลขที่	อำเภอ	ตำบล	หน้าสำรวจ	เครื่องหมายที่ดินระบบพิกัดฉาก ยู ที เอ็ม / ศูนย์กำเนิด					เนื้อที่ (ไร่-งาน-ตร.ว.)	ราคาประเมิน (บาท ต่อ ตร.ว.)
				แผนที่ภูมิประเทศ	ระวาง	แผ่น	มาตราส่วน	เลขที่ดิน		
				5438IV	9656	00	1:4000	22224		1,700

มีผลบังคับใช้ตั้งแต่วันที่ 21 พฤษภาคม พ.ศ.2567

รอบบัญชี พ.ศ. 2566 - 2569


 (นางปัญชร์สมิ์ สิ้นศักดิ์ชัย)
 ธรนารักษ์พื้นที่นครราชสีมา ปฏิบัติราชการแทน
 ประธานกรรมการประเมินราคาทรัพย์สินเพื่อประโยชน์แห่งรัฐ
 ประจำจังหวัดนครราชสีมา

บัญชีราคาประเมินที่ดิน

ตามพระราชบัญญัติการประเมินราคาทรัพย์สินเพื่อประโยชน์แห่งรัฐ พ.ศ. 2562

สำนักงานที่ดิน จังหวัดนครราชสีมา

หน้า 98

โฉนดที่ดินเลขที่	อำเภอ	ตำบล	หน้าสำรวจ	เครื่องหมายที่ดินระบบพิกัดฉาก ยู ที เอ็ม / ศูนย์กำเนิด					เนื้อที่ (ไร่-งาน-ตร.ว.)	ราคาประเมิน (บาท ต่อ ตร.ว.)
				แผนที่ภูมิประเทศ	ระวาง	แผ่น	มาตราส่วน	เลขที่ดิน		
				5438IV	9658	00	1:4000	9999		1,200
				5438IV	9658	13	1:1000	152		1,200

มีผลบังคับใช้ตั้งแต่วันที่ 21 พฤษภาคม พ.ศ.2567

รอบบัญชี พ.ศ. 2566 - 2569

(นางปญฺชร์สมิ์ สิ้นศักดิ์ชัย)
 ธรนารักษ์พื้นที่นครราชสีมา ปฏิบัติราชการแทน
 ประธานกรรมการประเมินราคาทรัพย์สินเพื่อประโยชน์แห่งรัฐ
 ประจำจังหวัดนครราชสีมา

บัญชีราคาประเมินที่ดิน

ตามพระราชบัญญัติการประเมินราคาทรัพย์สินเพื่อประโยชน์แห่งรัฐ พ.ศ. 2562

สำนักงานที่ดิน จังหวัดนครราชสีมา

หน้า 99

โฉนดที่ดินเลขที่	อำเภอ	ตำบล	หน้าสำรวจ	เครื่องหมายที่ดินระบบพิกัดฉาก ยู ที เอ็ม / ศูนย์กำเนิด					เนื้อที่ (ไร่-งาน-ตร.ว.)	ราคาประเมิน (บาท ต่อ ตร.ว.)
				แผนที่ภูมิประเทศ	ระวาง	แผ่น	มาตราส่วน	เลขที่ดิน		
				5438IV	9848	00	1:4000	492	850	
				5438IV	9848	00	1:4000	493	520	
				5438IV	9848	00	1:4000	495	400	
				5438IV	9848	00	1:4000	496	400	
				5438IV	9848	00	1:4000	500	400	

มีผลบังคับใช้ตั้งแต่วันที่ 21 พฤษภาคม พ.ศ.2567

รอบบัญชี พ.ศ. 2566 - 2569

(นางปญฺชร์สมิ์ สิ้นศักดิ์ชัย)
 ธรนารักษ์พื้นที่นครราชสีมา ปฏิบัติราชการแทน
 ประธานกรรมการประเมินราคาทรัพย์สินเพื่อประโยชน์แห่งรัฐ
 ประจำจังหวัดนครราชสีมา

บัญชีราคาประเมินที่ดิน

ตามพระราชบัญญัติการประเมินราคาทรัพย์สินเพื่อประโยชน์แห่งรัฐ พ.ศ. 2562

สำนักงานที่ดิน จังหวัดนครราชสีมา

หน้า 100

โฉนดที่ดินเลขที่	อำเภอ	ตำบล	หน้าสำรวจ	เครื่องหมายที่ดินระบบพิกัดฉาก ยู ที เอ็ม / ศูนย์กำเนิด					เนื้อที่ (ไร่-งาน-ตร.ว.)	ราคาประเมิน (บาท ต่อ ตร.ว.)
				แผนที่ภูมิประเทศ	ระวาง	แผ่น	มาตราส่วน	เลขที่ดิน		
				5438IV	9850	00	1:4000	581	530	
				5438IV	9850	00	1:4000	597	810	
				5438IV	9850	00	1:4000	626	200	
				5438IV	9850	00	1:4000	627	1,000	
				5438IV	9850	00	1:4000	631	1,000	
				5438IV	9850	00	1:4000	632	1,000	
				5438IV	9850	00	1:4000	633	1,000	
				5438IV	9850	00	1:4000	700	1,000	
				5438IV	9850	00	1:4000	9999	1,300	



(นางปัญชร์สมิ์ สิ้นศักดิ์ชัย)

ธนารักษ์พื้นที่นครราชสีมา ปฏิบัติราชการแทน

ประธานกรรมการประเมินราคาทรัพย์สินเพื่อประโยชน์แห่งรัฐ

ประจำจังหวัดนครราชสีมา