



บัญชีราคาประเมินที่ดิน

ตามพระราชบัญญัติการประเมินราคาทรัพย์สินเพื่อประโยชน์แห่งรัฐ พ.ศ. 2562

รอบบัญชี พ.ศ. 2566 - 2569

ไม่มีเลขที่โฉนดเรียงตามเลขที่ดิน ระวังในระบบพิคัดฉลาก ยู ที เอ็ม
สำหรับสำนักงานที่ดินจังหวัดนครราชสีมา เล่มที่ 208 (เพิ่มเติม)

ระวางระบบพิทักษ์ภู มิ เอ็ม			
แผนที่ภูมิประเทศ	ระวาง	แผ่น	มาตราส่วน
5438 IV	9852	00	1:4000
5438 IV	9852	08	1:1000
5438 IV	9854	00	1:4000
5438 IV	9858	00	1:4000
5439 III	0062	00	1:4000
5439 III	7862	00	1:4000
5439 III	7864	00	1:4000
5439 III	8062	00	1:4000
5439 III	8262	00	1:4000
5439 III	8264	07	1:1000
5439 III	8462	00	1:4000
5439 III	8662	00	1:4000
5439 III	8862	00	1:4000
5439 III	8864	00	1:4000
5439 III	8866	00	1:4000
5439 III	8866	03	1:1000
5439 III	8866	04	1:1000
5439 III	8868	16	1:1000
5439 III	8872	00	1:4000

ระวางระบบพิทักษ์ภู มิ เอ็ม			
แผนที่ภูมิประเทศ	ระวาง	แผ่น	มาตราส่วน
5439 III	8874	00	1:4000
5439 III	9062	00	1:4000
5439 III	9062	01	1:1000
5439 III	9064	00	1:4000
5439 III	9064	07	1:1000
5439 III	9064	09	1:1000
5439 III	9064	11	1:1000
5439 III	9064	14	1:1000
5439 III	9064	15	1:1000
5439 III	9064	16	1:1000
5439 III	9066	00	1:4000
5439 III	9066	14	1:1000
5439 III	9068	00	1:4000
5439 III	9074	00	1:4000
5439 III	9262	00	1:4000
5439 III	9264	00	1:4000
5439 III	9266	00	1:4000
5439 III	9266	06	1:1000
5439 III	9272	00	1:4000

ระวางระบบพิทักษ์อายุ ที เอ็ม			
แผนที่ภูมิประเทศ	ระวาง	แผ่น	มาตราส่วน
5439 III	9462	00	1:4000
5439 III	9464	00	1:4000
5439 III	9470	00	1:4000
5439 III	9472	00	1:4000
5439 III	9664	00	1:4000
5439 III	9666	00	1:4000
5439 III	9668	00	1:4000
5439 III	9670	00	1:4000
5439 III	9672	00	1:4000
5439 III	9862	00	1:4000
5439 III	9864	00	1:4000

บัญชีราคาประเมินที่ดิน

ตามพระราชบัญญัติการประเมินราคาทรัพย์สินเพื่อประโยชน์แห่งรัฐ พ.ศ. 2562


สำนักงานที่ดิน จังหวัดนครราชสีมา

หน้า 1

โฉนดที่ดินเลขที่	อำเภอ	ตำบล	หน้าสำรวจ	เครื่องหมายที่ดินระบบพิกัดฉาก ยู ที เอ็ม / ศูนย์กำเนิด					เนื้อที่ (ไร่-งาน-ตร.ว.)	ราคาประเมิน (บาท ต่อ ตร.ว.)
				แผนที่ภูมิประเทศ	ระวาง	แผ่น	มาตราส่วน	เลขที่ดิน		
				5438IV	9852	00	1:4000	1160	1,300	
				5438IV	9852	00	1:4000	1162	880	
				5438IV	9852	08	1:1000	716	1,200	

มีผลบังคับใช้ตั้งแต่วันที่ 21 พฤษภาคม พ.ศ.2567

รอบบัญชี พ.ศ. 2566 - 2569


 (นางปญฺชร์สมิ์ สิ้นศักดิ์ชัย)
 ธรนารักษ์พื้นที่นครราชสีมา ปฏิบัติราชการแทน
 ประธานกรรมการประเมินราคาทรัพย์สินเพื่อประโยชน์แห่งรัฐ
 ประจำจังหวัดนครราชสีมา

บัญชีราคาประเมินที่ดิน

ตามพระราชบัญญัติการประเมินราคาทรัพย์สินเพื่อประโยชน์แห่งรัฐ พ.ศ. 2562

สำนักงานที่ดิน จังหวัดนครราชสีมา

หน้า 2

โฉนดที่ดินเลขที่	อำเภอ	ตำบล	หน้าสำรวจ	เครื่องหมายที่ดินระบบพิกัดฉาก ยู ที เอ็ม / ศูนย์กำเนิด					เนื้อที่ (ไร่-งาน-ตร.ว.)	ราคาประเมิน (บาท ต่อ ตร.ว.)
				แผนที่ภูมิประเทศ	ระวาง	แผ่น	มาตราส่วน	เลขที่ดิน		
				5438IV	9854	00	1:4000	1045		700

มีผลบังคับใช้ตั้งแต่วันที่ 21 พฤษภาคม พ.ศ.2567

รอบบัญชี พ.ศ. 2566 - 2569

(นางปญชรัสมิ์ สิ้นศักดิ์ชัย)
 ธรนารักษ์พื้นที่นครราชสีมา ปฏิบัติราชการแทน
 ประธานกรรมการประเมินราคาทรัพย์สินเพื่อประโยชน์แห่งรัฐ
 ประจำจังหวัดนครราชสีมา

บัญชีราคาประเมินที่ดิน

ตามพระราชบัญญัติการประเมินราคาทรัพย์สินเพื่อประโยชน์แห่งรัฐ พ.ศ. 2562

สำนักงานที่ดิน จังหวัดนครราชสีมา

หน้า 3

โฉนดที่ดินเลขที่	อำเภอ	ตำบล	หน้าสำรวจ	เครื่องหมายที่ดินระบบพิกัดฉาก ยู ที เอ็ม / ศูนย์กำเนิด					เนื้อที่ (ไร่-งาน-ตร.ว.)	ราคาประเมิน (บาท ต่อ ตร.ว.)
				แผนที่ภูมิประเทศ	ระวาง	แผ่น	มาตราส่วน	เลขที่ดิน		
				5438IV	9858	00	1:4000	1143	800	
				5438IV	9858	00	1:4000	1402	650	
				5438IV	9858	00	1:4000	6789	330	
				5438IV	9858	00	1:4000	9999	1,050	

มีผลบังคับใช้ตั้งแต่วันที่ 21 พฤษภาคม พ.ศ.2567

รอบบัญชี พ.ศ. 2566 - 2569

(นางปณชร์สมิ์ สิ้นศักดิ์ชัย)
 ธรนารักษ์พื้นที่นครราชสีมา ปฏิบัติราชการแทน
 ประธานกรรมการประเมินราคาทรัพย์สินเพื่อประโยชน์แห่งรัฐ
 ประจำจังหวัดนครราชสีมา

บัญชีราคาประเมินที่ดิน

ตามพระราชบัญญัติการประเมินราคาทรัพย์สินเพื่อประโยชน์แห่งรัฐ พ.ศ. 2562

สำนักงานที่ดิน จังหวัดนครราชสีมา

หน้า 4

โฉนดที่ดินเลขที่	อำเภอ	ตำบล	หน้าสำรวจ	เครื่องหมายที่ดินระบบพิกัดฉาก ยู ที เอ็ม / ศูนย์กำเนิด					เนื้อที่ (ไร่-งาน-ตร.ว.)	ราคาประเมิน (บาท ต่อ ตร.ว.)
				แผนที่ภูมิประเทศ	ระวาง	แผ่น	มาตราส่วน	เลขที่ดิน		
				5439III	0062	00	1:4000	777		330

มีผลบังคับใช้ตั้งแต่วันที่ 21 พฤษภาคม พ.ศ.2567

รอบบัญชี พ.ศ. 2566 - 2569

(นางปญฺชร์สมิ์ สิ้นศักดิ์ชัย)
 ธรนารักษ์พื้นที่นครราชสีมา ปฏิบัติราชการแทน
 ประธานกรรมการประเมินราคาทรัพย์สินเพื่อประโยชน์แห่งรัฐ
 ประจำจังหวัดนครราชสีมา

บัญชีราคาประเมินที่ดิน

ตามพระราชบัญญัติการประเมินราคาทรัพย์สินเพื่อประโยชน์แห่งรัฐ พ.ศ. 2562

สำนักงานที่ดิน จังหวัดนครราชสีมา

หน้า 5

โฉนดที่ดินเลขที่	อำเภอ	ตำบล	หน้าสำรวจ	เครื่องหมายที่ดินระบบพิกัดฉาก ยู ที เอ็ม / ศูนย์กำเนิด					เนื้อที่ (ไร่-งาน-ตร.ว.)	ราคาประเมิน (บาท ต่อ ตร.ว.)
				แผนที่ภูมิประเทศ	ระวาง	แผ่น	มาตราส่วน	เลขที่ดิน		
				5439III	7862	00	1:4000	1846	350	

มีผลบังคับใช้ตั้งแต่วันที่ 21 พฤษภาคม พ.ศ.2567

รอบบัญชี พ.ศ. 2566 - 2569

(นางปญฺชร์สมิ์ สิ้นศักดิ์ชัย)
 ธรนารักษ์พื้นที่นครราชสีมา ปฏิบัติราชการแทน
 ประธานกรรมการประเมินราคาทรัพย์สินเพื่อประโยชน์แห่งรัฐ
 ประจำจังหวัดนครราชสีมา

บัญชีราคาประเมินที่ดิน

ตามพระราชบัญญัติการประเมินราคาทรัพย์สินเพื่อประโยชน์แห่งรัฐ พ.ศ. 2562


สำนักงานที่ดิน จังหวัดนครราชสีมา

หน้า 6

โฉนดที่ดินเลขที่	อำเภอ	ตำบล	หน้าสำรวจ	เครื่องหมายที่ดินระบบพิกัดฉาก ยู ที เอ็ม / ศูนย์กำเนิด					เนื้อที่ (ไร่-งาน-ตร.ว.)	ราคาประเมิน (บาท ต่อ ตร.ว.)
				แผนที่ภูมิประเทศ	ระวาง	แผ่น	มาตราส่วน	เลขที่ดิน		
				5439III	7864	00	1:4000	825		200

มีผลบังคับใช้ตั้งแต่วันที่ 21 พฤษภาคม พ.ศ.2567

รอบบัญชี พ.ศ. 2566 - 2569


 (นางปญฺชร์สมิ์ สิ้นศักดิ์ชัย)
 ธรนารักษ์พื้นที่นครราชสีมา ปฏิบัติราชการแทน
 ประธานกรรมการประเมินราคาทรัพย์สินเพื่อประโยชน์แห่งรัฐ
 ประจำจังหวัดนครราชสีมา

บัญชีราคาประเมินที่ดิน

ตามพระราชบัญญัติการประเมินราคาทรัพย์สินเพื่อประโยชน์แห่งรัฐ พ.ศ. 2562


สำนักงานที่ดิน จังหวัดนครราชสีมา

หน้า 7

โฉนดที่ดินเลขที่	อำเภอ	ตำบล	หน้าสำรวจ	เครื่องหมายที่ดินระบบพิกัดฉาก ยู ที เอ็ม / ศูนย์กำเนิด					เนื้อที่ (ไร่-งาน-ตร.ว.)	ราคาประเมิน (บาท ต่อ ตร.ว.)
				แผนที่ภูมิประเทศ	ระวาง	แผ่น	มาตราส่วน	เลขที่ดิน		
				5439III	8062	00	1:4000	116	810	

มีผลบังคับใช้ตั้งแต่วันที่ 21 พฤษภาคม พ.ศ.2567

รอบบัญชี พ.ศ. 2566 - 2569


 (นางปัญชร์สมิ์ สิ้นศักดิ์ชัย)
 ธรนารักษ์พื้นที่นครราชสีมา ปฏิบัติราชการแทน
 ประธานกรรมการประเมินราคาทรัพย์สินเพื่อประโยชน์แห่งรัฐ
 ประจำจังหวัดนครราชสีมา

บัญชีราคาประเมินที่ดิน

ตามพระราชบัญญัติการประเมินราคาทรัพย์สินเพื่อประโยชน์แห่งรัฐ พ.ศ. 2562


สำนักงานที่ดิน จังหวัดนครราชสีมา

หน้า 8

โฉนดที่ดินเลขที่	อำเภอ	ตำบล	หน้าสำรวจ	เครื่องหมายที่ดินระบบพิกัดฉาก ยู ที เอ็ม / ศูนย์กำเนิด					เนื้อที่ (ไร่-งาน-ตร.ว.)	ราคาประเมิน (บาท ต่อ ตร.ว.)
				แผนที่ภูมิประเทศ	ระวาง	แผ่น	มาตราส่วน	เลขที่ดิน		
				5439III	8262	00	1:4000	720		1,300

มีผลบังคับใช้ตั้งแต่วันที่ 21 พฤษภาคม พ.ศ.2567

รอบบัญชี พ.ศ. 2566 - 2569


 (นางปัญชร์สมิ์ สิ้นศักดิ์ชัย)
 ธรนารักษ์พื้นที่นครราชสีมา ปฏิบัติราชการแทน
 ประธานกรรมการประเมินราคาทรัพย์สินเพื่อประโยชน์แห่งรัฐ
 ประจำจังหวัดนครราชสีมา

บัญชีราคาประเมินที่ดิน

ตามพระราชบัญญัติการประเมินราคาทรัพย์สินเพื่อประโยชน์แห่งรัฐ พ.ศ. 2562


สำนักงานที่ดิน จังหวัดนครราชสีมา

หน้า 9

โฉนดที่ดินเลขที่	อำเภอ	ตำบล	หน้าสำรวจ	เครื่องหมายที่ดินระบบพิกัดฉาก ยู ที เอ็ม / ศูนย์กำเนิด					เนื้อที่ (ไร่-งาน-ตร.ว.)	ราคาประเมิน (บาท ต่อ ตร.ว.)
				แผนที่ภูมิประเทศ	ระวาง	แผ่น	มาตราส่วน	เลขที่ดิน		
				5439III	8264	07	1:1000	521	150	

มีผลบังคับใช้ตั้งแต่วันที่ 21 พฤษภาคม พ.ศ.2567

รอบบัญชี พ.ศ. 2566 - 2569


 (นางปัญชรัสมิ์ สิ้นศักดิ์ชัย)
 ธรนารักษ์พื้นที่นครราชสีมา ปฏิบัติราชการแทน
 ประธานกรรมการประเมินราคาทรัพย์สินเพื่อประโยชน์แห่งรัฐ
 ประจำจังหวัดนครราชสีมา

บัญชีราคาประเมินที่ดิน

ตามพระราชบัญญัติการประเมินราคาทรัพย์สินเพื่อประโยชน์แห่งรัฐ พ.ศ. 2562


สำนักงานที่ดิน จังหวัดนครราชสีมา

หน้า 10

โฉนดที่ดินเลขที่	อำเภอ	ตำบล	หน้าสำรวจ	เครื่องหมายที่ดินระบบพิกัดฉาก ยู ที เอ็ม / ศูนย์กำเนิด					เนื้อที่ (ไร่-งาน-ตร.ว.)	ราคาประเมิน (บาท ต่อ ตร.ว.)
				แผนที่ภูมิประเทศ	ระวาง	แผ่น	มาตราส่วน	เลขที่ดิน		
				5439III	8462	00	1:4000	22222		3,500

มีผลบังคับใช้ตั้งแต่วันที่ 21 พฤษภาคม พ.ศ.2567

รอบบัญชี พ.ศ. 2566 - 2569


 (นางปัญชร์สมิ์ สิ้นศักดิ์ชัย)
 ธรนารักษ์พื้นที่นครราชสีมา ปฏิบัติราชการแทน
 ประธานกรรมการประเมินราคาทรัพย์สินเพื่อประโยชน์แห่งรัฐ
 ประจำจังหวัดนครราชสีมา

บัญชีราคาประเมินที่ดิน

ตามพระราชบัญญัติการประเมินราคาทรัพย์สินเพื่อประโยชน์แห่งรัฐ พ.ศ. 2562

สำนักงานที่ดิน จังหวัดนครราชสีมา

หน้า 11

โฉนดที่ดินเลขที่	อำเภอ	ตำบล	หน้าสำรวจ	เครื่องหมายที่ดินระบบพิกัดฉาก ยู ที เอ็ม / ศูนย์กำเนิด					เนื้อที่ (ไร่-งาน-ตร.ว.)	ราคาประเมิน (บาท ต่อ ตร.ว.)
				แผนที่ภูมิประเทศ	ระวาง	แผ่น	มาตราส่วน	เลขที่ดิน		
				5439III	8662	00	1:4000	1193	500	
				5439III	8662	00	1:4000	1918	3,000	

มีผลบังคับใช้ตั้งแต่วันที่ 21 พฤษภาคม พ.ศ.2567

รอบบัญชี พ.ศ. 2566 - 2569

(นางปณชร์สมิ์ สิ้นศักดิ์ชัย)
 ธรนารักษ์พื้นที่นครราชสีมา ปฏิบัติราชการแทน
 ประธานกรรมการประเมินราคาทรัพย์สินเพื่อประโยชน์แห่งรัฐ
 ประจำจังหวัดนครราชสีมา

บัญชีราคาประเมินที่ดิน

ตามพระราชบัญญัติการประเมินราคาทรัพย์สินเพื่อประโยชน์แห่งรัฐ พ.ศ. 2562


สำนักงานที่ดิน จังหวัดนครราชสีมา

หน้า 12

โฉนดที่ดินเลขที่	อำเภอ	ตำบล	หน้าสำรวจ	เครื่องหมายที่ดินระบบพิกัดฉาก ยู ที เอ็ม / ศูนย์กำเนิด					เนื้อที่ (ไร่-งาน-ตร.ว.)	ราคาประเมิน (บาท ต่อ ตร.ว.)
				แผนที่ภูมิประเทศ	ระวาง	แผ่น	มาตราส่วน	เลขที่ดิน		
				5439III	8862	00	1:4000	1466	1,200	

มีผลบังคับใช้ตั้งแต่วันที่ 21 พฤษภาคม พ.ศ.2567

รอบบัญชี พ.ศ. 2566 - 2569


 (นางปญฺชร์สมิ์ สิ้นศักดิ์ชัย)
 ธรนารักษ์พื้นที่นครราชสีมา ปฏิบัติราชการแทน
 ประธานกรรมการประเมินราคาทรัพย์สินเพื่อประโยชน์แห่งรัฐ
 ประจำจังหวัดนครราชสีมา

บัญชีราคาประเมินที่ดิน

ตามพระราชบัญญัติการประเมินราคาทรัพย์สินเพื่อประโยชน์แห่งรัฐ พ.ศ. 2562

สำนักงานที่ดิน จังหวัดนครราชสีมา

หน้า 13

โฉนดที่ดินเลขที่	อำเภอ	ตำบล	หน้าสำรวจ	เครื่องหมายที่ดินระบบพิกัดฉาก ยู ที เอ็ม / ศูนย์กำเนิด					เนื้อที่ (ไร่-งาน-ตร.ว.)	ราคาประเมิน (บาท ต่อ ตร.ว.)
				แผนที่ภูมิประเทศ	ระวาง	แผ่น	มาตราส่วน	เลขที่ดิน		
				5439III	8864	00	1:4000	333	1,000	
				5439III	8864	00	1:4000	479	2,000	
				5439III	8864	00	1:4000	1795	500	
				5439III	8864	00	1:4000	1796	500	
				5439III	8864	00	1:4000	1890	1,200	
				5439III	8864	00	1:4000	1957	1,750	
				5439III	8864	00	1:4000	8888	600	

มีผลบังคับใช้ตั้งแต่วันที่ 21 พฤษภาคม พ.ศ.2567

รอบบัญชี พ.ศ. 2566 - 2569

(นางปณชร์สมิ์ สิ้นศักดิ์ชัย)
 ธรนารักษ์พื้นที่นครราชสีมา ปฏิบัติราชการแทน
 ประธานกรรมการประเมินราคาทรัพย์สินเพื่อประโยชน์แห่งรัฐ
 ประจำจังหวัดนครราชสีมา

บัญชีราคาประเมินที่ดิน

ตามพระราชบัญญัติการประเมินราคาทรัพย์สินเพื่อประโยชน์แห่งรัฐ พ.ศ. 2562

สำนักงานที่ดิน จังหวัดนครราชสีมา

หน้า 14

โฉนดที่ดินเลขที่	อำเภอ	ตำบล	หน้าสำรวจ	เครื่องหมายที่ดินระบบพิกัดฉาก ยู ที เอ็ม / ศูนย์กำเนิด					เนื้อที่ (ไร่-งาน-ตร.ว.)	ราคาประเมิน (บาท ต่อ ตร.ว.)
				แผนที่ภูมิประเทศ	ระวาง	แผ่น	มาตราส่วน	เลขที่ดิน		
				5439III	8866	00	1:4000	464	1,000	
				5439III	8866	03	1:1000	123	1,200	
				5439III	8866	04	1:1000	632	1,000	

มีผลบังคับใช้ตั้งแต่วันที่ 21 พฤษภาคม พ.ศ.2567

รอบบัญชี พ.ศ. 2566 - 2569

(นางปญฺชร์สมิ์ สิ้นศักดิ์ชัย)
 ธรนารักษ์พื้นที่นครราชสีมา ปฏิบัติราชการแทน
 ประธานกรรมการประเมินราคาทรัพย์สินเพื่อประโยชน์แห่งรัฐ
 ประจำจังหวัดนครราชสีมา

บัญชีราคาประเมินที่ดิน

ตามพระราชบัญญัติการประเมินราคาทรัพย์สินเพื่อประโยชน์แห่งรัฐ พ.ศ. 2562

สำนักงานที่ดิน จังหวัดนครราชสีมา

หน้า 15

โฉนดที่ดินเลขที่	อำเภอ	ตำบล	หน้าสำรวจ	เครื่องหมายที่ดินระบบพิกัดฉาก ยู ที เอ็ม / ศูนย์กำเนิด					เนื้อที่ (ไร่-งาน-ตร.ว.)	ราคาประเมิน (บาท ต่อ ตร.ว.)
				แผนที่ภูมิประเทศ	ระวาง	แผ่น	มาตราส่วน	เลขที่ดิน		
				5439III	8868	16	1:1000	518	1,000	
				5439III	8868	16	1:1000	1278	1,000	
				5439III	8868	16	1:1000	1279	1,000	
				5439III	8868	16	1:1000	1281	1,000	
				5439III	8868	16	1:1000	1283	1,000	
				5439III	8868	16	1:1000	1284	1,000	
				5439III	8868	16	1:1000	1285	1,000	



(นางปณชร์สมิ์ สิ้นศักดิ์ชัย)

ธนารักษ์พื้นที่นครราชสีมา ปฏิบัติราชการแทน

ประธานกรรมการประเมินราคาทรัพย์สินเพื่อประโยชน์แห่งรัฐ

ประจำจังหวัดนครราชสีมา

บัญชีราคาประเมินที่ดิน

ตามพระราชบัญญัติการประเมินราคาทรัพย์สินเพื่อประโยชน์แห่งรัฐ พ.ศ. 2562

สำนักงานที่ดิน จังหวัดนครราชสีมา

หน้า 16

โฉนดที่ดินเลขที่	อำเภอ	ตำบล	หน้าสำรวจ	เครื่องหมายที่ดินระบบพิกัดฉาก ยู ที เอ็ม / ศูนย์กำเนิด					เนื้อที่ (ไร่-งาน-ตร.ว.)	ราคาประเมิน (บาท ต่อ ตร.ว.)
				แผนที่ภูมิประเทศ	ระวาง	แผ่น	มาตราส่วน	เลขที่ดิน		
				5439III	8872	00	1:4000	570	300	
				5439III	8872	00	1:4000	571	260	

มีผลบังคับใช้ตั้งแต่วันที่ 21 พฤษภาคม พ.ศ.2567

รอบบัญชี พ.ศ. 2566 - 2569

(นางปญฺชร์สมิ์ สิ้นศักดิ์ชัย)
 ธรนารักษ์พื้นที่นครราชสีมา ปฏิบัติราชการแทน
 ประธานกรรมการประเมินราคาทรัพย์สินเพื่อประโยชน์แห่งรัฐ
 ประจำจังหวัดนครราชสีมา

บัญชีราคาประเมินที่ดิน

ตามพระราชบัญญัติการประเมินราคาทรัพย์สินเพื่อประโยชน์แห่งรัฐ พ.ศ. 2562


สำนักงานที่ดิน จังหวัดนครราชสีมา

หน้า 17

โฉนดที่ดินเลขที่	อำเภอ	ตำบล	หน้าสำรวจ	เครื่องหมายที่ดินระบบพิกัดฉาก ยู ที เอ็ม / ศูนย์กำเนิด					เนื้อที่ (ไร่-งาน-ตร.ว.)	ราคาประเมิน (บาท ต่อ ตร.ว.)
				แผนที่ภูมิประเทศ	ระวาง	แผ่น	มาตราส่วน	เลขที่ดิน		
				5439III	8874	00	1:4000	500	300	
				5439III	8874	00	1:4000	9999	1,900	

มีผลบังคับใช้ตั้งแต่วันที่ 21 พฤษภาคม พ.ศ.2567

รอบบัญชี พ.ศ. 2566 - 2569


 (นางปัญชร์สมิ์ สิ้นศักดิ์ชัย)
 ธรนารักษ์พื้นที่นครราชสีมา ปฏิบัติราชการแทน
 ประธานกรรมการประเมินราคาทรัพย์สินเพื่อประโยชน์แห่งรัฐ
 ประจำจังหวัดนครราชสีมา

บัญชีราคาประเมินที่ดิน

ตามพระราชบัญญัติการประเมินราคาทรัพย์สินเพื่อประโยชน์แห่งรัฐ พ.ศ. 2562

สำนักงานที่ดิน จังหวัดนครราชสีมา

หน้า 18

โฉนดที่ดินเลขที่	อำเภอ	ตำบล	หน้าสำรวจ	เครื่องหมายที่ดินระบบพิกัดฉาก ยู ที เอ็ม / ศูนย์กำเนิด					เนื้อที่ (ไร่-งาน-ตร.ว.)	ราคาประเมิน (บาท ต่อ ตร.ว.)
				แผนที่ภูมิประเทศ	ระวาง	แผ่น	มาตราส่วน	เลขที่ดิน		
				5439III	9062	00	1:4000	37	16,000	
				5439III	9062	00	1:4000	286	8,000	
				5439III	9062	00	1:4000	655	10,000	
				5439III	9062	00	1:4000	1083	8,000	
				5439III	9062	00	1:4000	1143	9,000	
				5439III	9062	00	1:4000	1259	8,000	
				5439III	9062	00	1:4000	1712	5,250	
				5439III	9062	00	1:4000	1810	10,000	
				5439III	9062	00	1:4000	1937	1,500	
				5439III	9062	00	1:4000	2042	1,300	
				5439III	9062	00	1:4000	2265	3,000	
				5439III	9062	00	1:4000	2285	4,500	
				5439III	9062	00	1:4000	2340	4,500	
				5439III	9062	00	1:4000	2368	3,000	
				5439III	9062	00	1:4000	2379	8,000	
				5439III	9062	00	1:4000	9999	600	
				5439III	9062	00	1:4000	12456	500	
				5439III	9062	01	1:1000	2353	1,200	

มีผลบังคับใช้ตั้งแต่วันที่ 21 พฤษภาคม พ.ศ.2567

รอบบัญชี พ.ศ. 2566 - 2569

(นางปญฺชรัสมิ์ สิ้นศักดิ์ชัย)
 ธรนารักษ์พื้นที่นครราชสีมา ปฏิบัติราชการแทน
 ประธานกรรมการประเมินราคาทรัพย์สินเพื่อประโยชน์แห่งรัฐ
 ประจำจังหวัดนครราชสีมา

บัญชีราคาประเมินที่ดิน

ตามพระราชบัญญัติการประเมินราคาทรัพย์สินเพื่อประโยชน์แห่งรัฐ พ.ศ. 2562

สำนักงานที่ดิน จังหวัดนครราชสีมา

หน้า 19

โฉนดที่ดินเลขที่	อำเภอ	ตำบล	หน้าสำรวจ	เครื่องหมายที่ดินระบบพิกัดฉาก ยู ที เอ็ม / ศูนย์กำเนิด					เนื้อที่ (ไร่-งาน-ตร.ว.)	ราคาประเมิน (บาท ต่อ ตร.ว.)
				แผนที่ภูมิประเทศ	ระวาง	แผ่น	มาตราส่วน	เลขที่ดิน		
				5439III	9064	00	1:4000	414	9,000	
				5439III	9064	00	1:4000	905	3,250	
				5439III	9064	00	1:4000	1326	6,800	
				5439III	9064	00	1:4000	2077	9,000	
				5439III	9064	00	1:4000	2078	9,000	
				5439III	9064	00	1:4000	2079	9,000	
				5439III	9064	00	1:4000	2113	9,000	
				5439III	9064	00	1:4000	2758	1,000	
				5439III	9064	00	1:4000	2904	9,000	
				5439III	9064	00	1:4000	3136	9,000	
				5439III	9064	00	1:4000	9001	4,250	
				5439III	9064	00	1:4000	9002	4,250	
				5439III	9064	00	1:4000	9003	4,250	
				5439III	9064	00	1:4000	9004	4,250	
				5439III	9064	00	1:4000	9005	4,250	
				5439III	9064	00	1:4000	9006	4,250	
				5439III	9064	00	1:4000	9007	4,250	
				5439III	9064	00	1:4000	9008	4,250	
				5439III	9064	00	1:4000	9009	4,250	
				5439III	9064	00	1:4000	9010	4,250	

มีผลบังคับใช้ตั้งแต่วันที่ 21 พฤษภาคม พ.ศ.2567

รอบบัญชี พ.ศ. 2566 - 2569

(นางปญชรัสมิ์ สิ้นศักดิ์ชัย)
 ธรนารักษ์พื้นที่นครราชสีมา ปฏิบัติราชการแทน
 ประธานกรรมการประเมินราคาทรัพย์สินเพื่อประโยชน์แห่งรัฐ
 ประจำจังหวัดนครราชสีมา

บัญชีราคาประเมินที่ดิน

ตามพระราชบัญญัติการประเมินราคาทรัพย์สินเพื่อประโยชน์แห่งรัฐ พ.ศ. 2562

สำนักงานที่ดิน จังหวัดนครราชสีมา

หน้า 20

โฉนดที่ดินเลขที่	อำเภอ	ตำบล	หน้าสำรวจ	เครื่องหมายที่ดินระบบพิกัดฉาก ยู ที เอ็ม / ศูนย์กำเนิด					เนื้อที่ (ไร่-งาน-ตร.ว.)	ราคาประเมิน (บาท ต่อ ตร.ว.)
				แผนที่ภูมิประเทศ	ระวาง	แผ่น	มาตราส่วน	เลขที่ดิน		
				5439III	9064	00	1:4000	9011	4,250	
				5439III	9064	00	1:4000	9012	4,250	
				5439III	9064	00	1:4000	9013	4,250	
				5439III	9064	00	1:4000	9014	4,250	
				5439III	9064	00	1:4000	9015	4,250	
				5439III	9064	00	1:4000	9016	4,250	
				5439III	9064	00	1:4000	9018	4,250	
				5439III	9064	00	1:4000	9019	4,250	
				5439III	9064	00	1:4000	9020	4,250	
				5439III	9064	00	1:4000	9021	4,250	
				5439III	9064	00	1:4000	9022	4,250	
				5439III	9064	07	1:1000	158	4,500	
				5439III	9064	09	1:1000	185	1,000	
				5439III	9064	11	1:1000	665	9,000	
				5439III	9064	14	1:1000	26	1,000	
				5439III	9064	15	1:1000	2082	9,000	
				5439III	9064	16	1:1000	55551	9,000	

มีผลบังคับใช้ตั้งแต่วันที่ 21 พฤษภาคม พ.ศ.2567

รอบบัญชี พ.ศ. 2566 - 2569

(นางปญฺชร์สมิ์ สิ้นศักดิ์ชัย)
 ธรนารักษ์พื้นที่นครราชสีมา ปฏิบัติราชการแทน
 ประธานกรรมการประเมินราคาทรัพย์สินเพื่อประโยชน์แห่งรัฐ
 ประจำจังหวัดนครราชสีมา

บัญชีราคาประเมินที่ดิน

ตามพระราชบัญญัติการประเมินราคาทรัพย์สินเพื่อประโยชน์แห่งรัฐ พ.ศ. 2562

สำนักงานที่ดิน จังหวัดนครราชสีมา

หน้า 21

โฉนดที่ดินเลขที่	อำเภอ	ตำบล	หน้าสำรวจ	เครื่องหมายที่ดินระบบพิกัดฉาก ยู ที เอ็ม / ศูนย์กำเนิด					เนื้อที่ (ไร่-งาน-ตร.ว.)	ราคาประเมิน (บาท ต่อ ตร.ว.)
				แผนที่ภูมิประเทศ	ระวาง	แผ่น	มาตราส่วน	เลขที่ดิน		
				5439III	9066	00	1:4000	54	1,000	
				5439III	9066	00	1:4000	801	1,000	
				5439III	9066	00	1:4000	802	1,000	
				5439III	9066	00	1:4000	1430	1,000	
				5439III	9066	00	1:4000	1692	3,500	
				5439III	9066	00	1:4000	1710	5,300	
				5439III	9066	00	1:4000	1857	1,000	
				5439III	9066	00	1:4000	1895	1,000	
				5439III	9066	00	1:4000	2712	3,500	
				5439III	9066	00	1:4000	3233	1,000	
				5439III	9066	00	1:4000	3476	1,000	
				5439III	9066	00	1:4000	3592	1,000	
				5439III	9066	00	1:4000	3925	1,000	
				5439III	9066	00	1:4000	4319	5,300	
				5439III	9066	00	1:4000	4350	1,000	
				5439III	9066	00	1:4000	4351	1,000	
				5439III	9066	00	1:4000	4352	1,000	
				5439III	9066	00	1:4000	4384	7,500	
				5439III	9066	00	1:4000	4385	7,500	
				5439III	9066	00	1:4000	4430	1,000	

มีผลบังคับใช้ตั้งแต่วันที่ 21 พฤษภาคม พ.ศ.2567

รอบบัญชี พ.ศ. 2566 - 2569

(นางปญชรัสมิ์ สิ้นศักดิ์ชัย)
 ธรนารักษ์พื้นที่นครราชสีมา ปฏิบัติราชการแทน
 ประธานกรรมการประเมินราคาทรัพย์สินเพื่อประโยชน์แห่งรัฐ
 ประจำจังหวัดนครราชสีมา

บัญชีราคาประเมินที่ดิน

ตามพระราชบัญญัติการประเมินราคาทรัพย์สินเพื่อประโยชน์แห่งรัฐ พ.ศ. 2562

สำนักงานที่ดิน จังหวัดนครราชสีมา

หน้า 22

โฉนดที่ดินเลขที่	อำเภอ	ตำบล	หน้าสำรวจ	เครื่องหมายที่ดินระบบพิกัดฉาก ยู ที เอ็ม / ศูนย์กำเนิด					เนื้อที่ (ไร่-งาน-ตร.ว.)	ราคาประเมิน (บาท ต่อ ตร.ว.)
				แผนที่ภูมิประเทศ	ระวาง	แผ่น	มาตราส่วน	เลขที่ดิน		
				5439III	9066	00	1:4000	4431	1,000	
				5439III	9066	00	1:4000	4505	1,000	
				5439III	9066	00	1:4000	88888	500	
				5439III	9066	14	1:1000	157	3,500	

มีผลบังคับใช้ตั้งแต่วันที่ 21 พฤษภาคม พ.ศ.2567

รอบบัญชี พ.ศ. 2566 - 2569

(นางปณชร์สมิ์ สิ้นศักดิ์ชัย)
 ธรนารักษ์พื้นที่นครราชสีมา ปฏิบัติราชการแทน
 ประธานกรรมการประเมินราคาทรัพย์สินเพื่อประโยชน์แห่งรัฐ
 ประจำจังหวัดนครราชสีมา

บัญชีราคาประเมินที่ดิน

ตามพระราชบัญญัติการประเมินราคาทรัพย์สินเพื่อประโยชน์แห่งรัฐ พ.ศ. 2562

สำนักงานที่ดิน จังหวัดนครราชสีมา

หน้า 23

โฉนดที่ดินเลขที่	อำเภอ	ตำบล	หน้าสำรวจ	เครื่องหมายที่ดินระบบพิกัดฉาก ยู ที เอ็ม / ศูนย์กำเนิด					เนื้อที่ (ไร่-งาน-ตร.ว.)	ราคาประเมิน (บาท ต่อ ตร.ว.)
				แผนที่ภูมิประเทศ	ระวาง	แผ่น	มาตราส่วน	เลขที่ดิน		
				5439III	9068	00	1:4000	204	1,000	
				5439III	9068	00	1:4000	321	150	
				5439III	9068	00	1:4000	322	300	
				5439III	9068	00	1:4000	323	300	
				5439III	9068	00	1:4000	859	1,100	
				5439III	9068	00	1:4000	1374	1,000	
				5439III	9068	00	1:4000	1928	1,000	
				5439III	9068	00	1:4000	1930	500	
				5439III	9068	00	1:4000	2208	3,750	

มีผลบังคับใช้ตั้งแต่วันที่ 21 พฤษภาคม พ.ศ.2567

รอบบัญชี พ.ศ. 2566 - 2569

(นางปญชรัสมิ์ สิ้นศักดิ์ชัย)
 ธรนารักษ์พื้นที่นครราชสีมา ปฏิบัติราชการแทน
 ประธานกรรมการประเมินราคาทรัพย์สินเพื่อประโยชน์แห่งรัฐ
 ประจำจังหวัดนครราชสีมา

บัญชีราคาประเมินที่ดิน

ตามพระราชบัญญัติการประเมินราคาทรัพย์สินเพื่อประโยชน์แห่งรัฐ พ.ศ. 2562

สำนักงานที่ดิน จังหวัดนครราชสีมา

หน้า 24

โฉนดที่ดินเลขที่	อำเภอ	ตำบล	หน้าสำรวจ	เครื่องหมายที่ดินระบบพิกัดฉาก ยู ที เอ็ม / ศูนย์กำเนิด					เนื้อที่ (ไร่-งาน-ตร.ว.)	ราคาประเมิน (บาท ต่อ ตร.ว.)
				แผนที่ภูมิประเทศ	ระวาง	แผ่น	มาตราส่วน	เลขที่ดิน		
				5439III	9074	00	1:4000	379		150

มีผลบังคับใช้ตั้งแต่วันที่ 21 พฤษภาคม พ.ศ.2567

รอบบัญชี พ.ศ. 2566 - 2569

(นางปญฺชร์สมิ์ สิ้นศักดิ์ชัย)
 ธรนารักษ์พื้นที่นครราชสีมา ปฏิบัติราชการแทน
 ประธานกรรมการประเมินราคาทรัพย์สินเพื่อประโยชน์แห่งรัฐ
 ประจำจังหวัดนครราชสีมา

บัญชีราคาประเมินที่ดิน

ตามพระราชบัญญัติการประเมินราคาทรัพย์สินเพื่อประโยชน์แห่งรัฐ พ.ศ. 2562

สำนักงานที่ดิน จังหวัดนครราชสีมา

หน้า 25

โฉนดที่ดินเลขที่	อำเภอ	ตำบล	หน้าสำรวจ	เครื่องหมายที่ดินระบบพิกัดฉาก ยู ที เอ็ม / ศูนย์กำเนิด					เนื้อที่ (ไร่-งาน-ตร.ว.)	ราคาประเมิน (บาท ต่อ ตร.ว.)
				แผนที่ภูมิประเทศ	ระวาง	แผ่น	มาตราส่วน	เลขที่ดิน		
				5439III	9262	00	1:4000	732	3,500	
				5439III	9262	00	1:4000	1045	5,000	
				5439III	9262	00	1:4000	1875	600	
				5439III	9262	00	1:4000	2272	16,000	
				5439III	9262	00	1:4000	2504	16,500	
				5439III	9262	00	1:4000	3154	8,250	
				5439III	9262	00	1:4000	3158	16,500	
				5439III	9262	00	1:4000	3214	16,500	
				5439III	9262	00	1:4000	3215	16,500	
				5439III	9262	00	1:4000	3593	16,500	
				5439III	9262	00	1:4000	3599	16,500	
				5439III	9262	00	1:4000	3600	16,500	
				5439III	9262	00	1:4000	3606	16,500	
				5439III	9262	00	1:4000	3787	6,000	
				5439III	9262	00	1:4000	3855	16,500	
				5439III	9262	00	1:4000	3856	16,500	
				5439III	9262	00	1:4000	3857	16,500	
				5439III	9262	00	1:4000	3870	5,000	
				5439III	9262	00	1:4000	4102	16,000	
				5439III	9262	00	1:4000	4122	5,000	

มีผลบังคับใช้ตั้งแต่วันที่ 21 พฤษภาคม พ.ศ.2567

รอบบัญชี พ.ศ. 2566 - 2569

(นางปญฺชร์สมิ์ สิ้นศักดิ์ชัย)
 ธรนารักษ์พื้นที่นครราชสีมา ปฏิบัติราชการแทน
 ประธานกรรมการประเมินราคาทรัพย์สินเพื่อประโยชน์แห่งรัฐ
 ประจำจังหวัดนครราชสีมา

บัญชีราคาประเมินที่ดิน

ตามพระราชบัญญัติการประเมินราคาทรัพย์สินเพื่อประโยชน์แห่งรัฐ พ.ศ. 2562

สำนักงานที่ดิน จังหวัดนครราชสีมา

หน้า 26

โฉนดที่ดินเลขที่	อำเภอ	ตำบล	หน้าสำรวจ	เครื่องหมายที่ดินระบบพิกัดฉาก ยู ที เอ็ม / ศูนย์กำเนิด					เนื้อที่ (ไร่-งาน-ตร.ว.)	ราคาประเมิน (บาท ต่อ ตร.ว.)
				แผนที่ภูมิประเทศ	ระวาง	แผ่น	มาตราส่วน	เลขที่ดิน		
				5439III	9264	00	1:4000	875	6,000	
				5439III	9264	00	1:4000	1356	6,800	
				5439III	9264	00	1:4000	1357	6,800	
				5439III	9264	00	1:4000	1970	6,000	
				5439III	9264	00	1:4000	1971	6,000	
				5439III	9264	00	1:4000	2178	8,500	
				5439III	9264	00	1:4000	3508	1,000	
				5439III	9264	00	1:4000	3621	4,000	

มีผลบังคับใช้ตั้งแต่วันที่ 21 พฤษภาคม พ.ศ.2567

รอบบัญชี พ.ศ. 2566 - 2569

(นางปญฺชร์สมิ์ สิ้นศักดิ์ชัย)
 ธรนารักษ์พื้นที่นครราชสีมา ปฏิบัติราชการแทน
 ประธานกรรมการประเมินราคาทรัพย์สินเพื่อประโยชน์แห่งรัฐ
 ประจำจังหวัดนครราชสีมา

บัญชีราคาประเมินที่ดิน

ตามพระราชบัญญัติการประเมินราคาทรัพย์สินเพื่อประโยชน์แห่งรัฐ พ.ศ. 2562


สำนักงานที่ดิน จังหวัดนครราชสีมา

หน้า 27

โฉนดที่ดินเลขที่	อำเภอ	ตำบล	หน้าสำรวจ	เครื่องหมายที่ดินระบบพิกัดฉาก ยู ที เอ็ม / ศูนย์กำเนิด					เนื้อที่ (ไร่-งาน-ตร.ว.)	ราคาประเมิน (บาท ต่อ ตร.ว.)
				แผนที่ภูมิประเทศ	ระวาง	แผ่น	มาตราส่วน	เลขที่ดิน		
				5439III	9266	00	1:4000	980	7,500	
				5439III	9266	00	1:4000	1097	6,000	
				5439III	9266	06	1:1000	97	5,750	

มีผลบังคับใช้ตั้งแต่วันที่ 21 พฤษภาคม พ.ศ.2567

รอบบัญชี พ.ศ. 2566 - 2569


 (นางปญฺชร์สมิ์ สิ้นศักดิ์ชัย)
 ธรนารักษ์พื้นที่นครราชสีมา ปฏิบัติราชการแทน
 ประธานกรรมการประเมินราคาทรัพย์สินเพื่อประโยชน์แห่งรัฐ
 ประจำจังหวัดนครราชสีมา

บัญชีราคาประเมินที่ดิน

ตามพระราชบัญญัติการประเมินราคาทรัพย์สินเพื่อประโยชน์แห่งรัฐ พ.ศ. 2562

สำนักงานที่ดิน จังหวัดนครราชสีมา

หน้า 28

โฉนดที่ดินเลขที่	อำเภอ	ตำบล	หน้าสำรวจ	เครื่องหมายที่ดินระบบพิกัดฉาก ยู ที เอ็ม / ศูนย์กำเนิด					เนื้อที่ (ไร่-งาน-ตร.ว.)	ราคาประเมิน (บาท ต่อ ตร.ว.)
				แผนที่ภูมิประเทศ	ระวาง	แผ่น	มาตราส่วน	เลขที่ดิน		
				5439III	9272	00	1:4000	1207		150

มีผลบังคับใช้ตั้งแต่วันที่ 21 พฤษภาคม พ.ศ.2567

รอบบัญชี พ.ศ. 2566 - 2569

(นางปญฺชร์สมิ์ สิ้นศักดิ์ชัย)
 ธรนารักษ์พื้นที่นครราชสีมา ปฏิบัติราชการแทน
 ประธานกรรมการประเมินราคาทรัพย์สินเพื่อประโยชน์แห่งรัฐ
 ประจำจังหวัดนครราชสีมา

บัญชีราคาประเมินที่ดิน

ตามพระราชบัญญัติการประเมินราคาทรัพย์สินเพื่อประโยชน์แห่งรัฐ พ.ศ. 2562


สำนักงานที่ดิน จังหวัดนครราชสีมา

หน้า 29

โฉนดที่ดินเลขที่	อำเภอ	ตำบล	หน้าสำรวจ	เครื่องหมายที่ดินระบบพิกัดฉาก ยู ที เอ็ม / ศูนย์กำเนิด					เนื้อที่ (ไร่-งาน-ตร.ว.)	ราคาประเมิน (บาท ต่อ ตร.ว.)
				แผนที่ภูมิประเทศ	ระวาง	แผ่น	มาตราส่วน	เลขที่ดิน		
				5439III	9462	00	1:4000	7777		250

มีผลบังคับใช้ตั้งแต่วันที่ 21 พฤษภาคม พ.ศ.2567

รอบบัญชี พ.ศ. 2566 - 2569


 (นางปัญชรัสมิ์ สิ้นศักดิ์ชัย)
 ธรนารักษ์พื้นที่นครราชสีมา ปฏิบัติราชการแทน
 ประธานกรรมการประเมินราคาทรัพย์สินเพื่อประโยชน์แห่งรัฐ
 ประจำจังหวัดนครราชสีมา

บัญชีราคาประเมินที่ดิน

ตามพระราชบัญญัติการประเมินราคาทรัพย์สินเพื่อประโยชน์แห่งรัฐ พ.ศ. 2562

สำนักงานที่ดิน จังหวัดนครราชสีมา

หน้า 30

โฉนดที่ดินเลขที่	อำเภอ	ตำบล	หน้าสำรวจ	เครื่องหมายที่ดินระบบพิกัดฉาก ยู ที เอ็ม / ศูนย์กำเนิด					เนื้อที่ (ไร่-งาน-ตร.ว.)	ราคาประเมิน (บาท ต่อ ตร.ว.)
				แผนที่ภูมิประเทศ	ระวาง	แผ่น	มาตราส่วน	เลขที่ดิน		
				5439III	9464	00	1:4000	923	1,500	
				5439III	9464	00	1:4000	2258	1,200	
				5439III	9464	00	1:4000	2704	2,000	

มีผลบังคับใช้ตั้งแต่วันที่ 21 พฤษภาคม พ.ศ.2567

รอบบัญชี พ.ศ. 2566 - 2569

(นางปณชร์สมิ์ สิ้นศักดิ์ชัย)
 ธรนารักษ์พื้นที่นครราชสีมา ปฏิบัติราชการแทน
 ประธานกรรมการประเมินราคาทรัพย์สินเพื่อประโยชน์แห่งรัฐ
 ประจำจังหวัดนครราชสีมา

บัญชีราคาประเมินที่ดิน

ตามพระราชบัญญัติการประเมินราคาทรัพย์สินเพื่อประโยชน์แห่งรัฐ พ.ศ. 2562


สำนักงานที่ดิน จังหวัดนครราชสีมา

หน้า 31

โฉนดที่ดินเลขที่	อำเภอ	ตำบล	หน้าสำรวจ	เครื่องหมายที่ดินระบบพิกัดฉาก ยู ที เอ็ม / ศูนย์กำเนิด					เนื้อที่ (ไร่-งาน-ตร.ว.)	ราคาประเมิน (บาท ต่อ ตร.ว.)
				แผนที่ภูมิประเทศ	ระวาง	แผ่น	มาตราส่วน	เลขที่ดิน		
				5439III	9470	00	1:4000	982	900	

มีผลบังคับใช้ตั้งแต่วันที่ 21 พฤษภาคม พ.ศ.2567

รอบบัญชี พ.ศ. 2566 - 2569


 (นางปัญชร์สมิ์ สิ้นศักดิ์ชัย)
 ธรนารักษ์พื้นที่นครราชสีมา ปฏิบัติราชการแทน
 ประธานกรรมการประเมินราคาทรัพย์สินเพื่อประโยชน์แห่งรัฐ
 ประจำจังหวัดนครราชสีมา

บัญชีราคาประเมินที่ดิน

ตามพระราชบัญญัติการประเมินราคาทรัพย์สินเพื่อประโยชน์แห่งรัฐ พ.ศ. 2562


สำนักงานที่ดิน จังหวัดนครราชสีมา

หน้า 32

โฉนดที่ดินเลขที่	อำเภอ	ตำบล	หน้าสำรวจ	เครื่องหมายที่ดินระบบพิกัดฉาก ยู ที เอ็ม / ศูนย์กำเนิด					เนื้อที่ (ไร่-งาน-ตร.ว.)	ราคาประเมิน (บาท ต่อ ตร.ว.)
				แผนที่ภูมิประเทศ	ระวาง	แผ่น	มาตราส่วน	เลขที่ดิน		
				5439III	9472	00	1:4000	1067	900	
				5439III	9472	00	1:4000	1068	900	
				5439III	9472	00	1:4000	1069	900	
				5439III	9472	00	1:4000	1070	900	
				5439III	9472	00	1:4000	1073	900	
				5439III	9472	00	1:4000	1177	150	
				5439III	9472	00	1:4000	1205	300	

มีผลบังคับใช้ตั้งแต่วันที่ 21 พฤษภาคม พ.ศ.2567

รอบบัญชี พ.ศ. 2566 - 2569


 (นางปัญชรัสมิ์ สิ้นศักดิ์ชัย)
 ธรนารักษ์พื้นที่นครราชสีมา ปฏิบัติราชการแทน
 ประธานกรรมการประเมินราคาทรัพย์สินเพื่อประโยชน์แห่งรัฐ
 ประจำจังหวัดนครราชสีมา

บัญชีราคาประเมินที่ดิน

ตามพระราชบัญญัติการประเมินราคาทรัพย์สินเพื่อประโยชน์แห่งรัฐ พ.ศ. 2562

สำนักงานที่ดิน จังหวัดนครราชสีมา

หน้า 33

โฉนดที่ดินเลขที่	อำเภอ	ตำบล	หน้าสำรวจ	เครื่องหมายที่ดินระบบพิกัดฉาก ยู ที เอ็ม / ศูนย์กำเนิด					เนื้อที่ (ไร่-งาน-ตร.ว.)	ราคาประเมิน (บาท ต่อ ตร.ว.)
				แผนที่ภูมิประเทศ	ระวาง	แผ่น	มาตราส่วน	เลขที่ดิน		
				5439III	9664	00	1:4000	2395	2,000	
				5439III	9664	00	1:4000	2819	1,200	

มีผลบังคับใช้ตั้งแต่วันที่ 21 พฤษภาคม พ.ศ.2567

รอบบัญชี พ.ศ. 2566 - 2569

(นางปญฺชร์สมิ์ สิ้นศักดิ์ชัย)
 ธรนารักษ์พื้นที่นครราชสีมา ปฏิบัติราชการแทน
 ประธานกรรมการประเมินราคาทรัพย์สินเพื่อประโยชน์แห่งรัฐ
 ประจำจังหวัดนครราชสีมา

บัญชีราคาประเมินที่ดิน

ตามพระราชบัญญัติการประเมินราคาทรัพย์สินเพื่อประโยชน์แห่งรัฐ พ.ศ. 2562


สำนักงานที่ดิน จังหวัดนครราชสีมา

หน้า 34

โฉนดที่ดินเลขที่	อำเภอ	ตำบล	หน้าสำรวจ	เครื่องหมายที่ดินระบบพิกัดฉาก ยู ที เอ็ม / ศูนย์กำเนิด					เนื้อที่ (ไร่-งาน-ตร.ว.)	ราคาประเมิน (บาท ต่อ ตร.ว.)
				แผนที่ภูมิประเทศ	ระวาง	แผ่น	มาตราส่วน	เลขที่ดิน		
				5439III	9666	00	1:4000	1452	1,750	
				5439III	9666	00	1:4000	1624	3,500	

มีผลบังคับใช้ตั้งแต่วันที่ 21 พฤษภาคม พ.ศ.2567

รอบบัญชี พ.ศ. 2566 - 2569


 (นางปญฺชร์สมิ์ สิ้นศักดิ์ชัย)
 ธรนารักษ์พื้นที่นครราชสีมา ปฏิบัติราชการแทน
 ประธานกรรมการประเมินราคาทรัพย์สินเพื่อประโยชน์แห่งรัฐ
 ประจำจังหวัดนครราชสีมา

บัญชีราคาประเมินที่ดิน

ตามพระราชบัญญัติการประเมินราคาทรัพย์สินเพื่อประโยชน์แห่งรัฐ พ.ศ. 2562

สำนักงานที่ดิน จังหวัดนครราชสีมา

หน้า 35

โฉนดที่ดินเลขที่	อำเภอ	ตำบล	หน้าสำรวจ	เครื่องหมายที่ดินระบบพิกัดฉาก ยู ที เอ็ม / ศูนย์กำเนิด					เนื้อที่ (ไร่-งาน-ตร.ว.)	ราคาประเมิน (บาท ต่อ ตร.ว.)
				แผนที่ภูมิประเทศ	ระวาง	แผ่น	มาตราส่วน	เลขที่ดิน		
				5439III	9668	00	1:4000	849	500	
				5439III	9668	00	1:4000	894	500	
				5439III	9668	00	1:4000	895	500	
				5439III	9668	00	1:4000	940	350	
				5439III	9668	00	1:4000	1905	3,000	
				5439III	9668	00	1:4000	1906	3,000	
				5439III	9668	00	1:4000	1907	3,000	
				5439III	9668	00	1:4000	1914	3,000	
				5439III	9668	00	1:4000	1920	3,000	
				5439III	9668	00	1:4000	1922	3,000	
				5439III	9668	00	1:4000	2003	500	
				5439III	9668	00	1:4000	13112	3,000	
				5439III	9668	00	1:4000	55555	3,000	
				5439III	9668	00	1:4000	98765	2,000	
				5439III	9668	00	1:4000	99995	500	
				5439III	9668	00	1:4000	99996	500	
				5439III	9668	00	1:4000	99997	200	

มีผลบังคับใช้ตั้งแต่วันที่ 21 พฤษภาคม พ.ศ.2567

รอบบัญชี พ.ศ. 2566 - 2569

(นางปญฺชร์สมิ์ สิ้นศักดิ์ชัย)
 ธรนารักษ์พื้นที่นครราชสีมา ปฏิบัติราชการแทน
 ประธานกรรมการประเมินราคาทรัพย์สินเพื่อประโยชน์แห่งรัฐ
 ประจำจังหวัดนครราชสีมา

บัญชีราคาประเมินที่ดิน

ตามพระราชบัญญัติการประเมินราคาทรัพย์สินเพื่อประโยชน์แห่งรัฐ พ.ศ. 2562


สำนักงานที่ดิน จังหวัดนครราชสีมา

หน้า 36

โฉนดที่ดินเลขที่	อำเภอ	ตำบล	หน้าสำรวจ	เครื่องหมายที่ดินระบบพิกัดฉาก ยู ที เอ็ม / ศูนย์กำเนิด					เนื้อที่ (ไร่-งาน-ตร.ว.)	ราคาประเมิน (บาท ต่อ ตร.ว.)
				แผนที่ภูมิประเทศ	ระวาง	แผ่น	มาตราส่วน	เลขที่ดิน		
				5439III	9670	00	1:4000	912	3,000	
				5439III	9670	00	1:4000	9999	450	

มีผลบังคับใช้ตั้งแต่วันที่ 21 พฤษภาคม พ.ศ.2567

รอบบัญชี พ.ศ. 2566 - 2569


 (นางปัญชร์สมิ์ สิ้นศักดิ์ชัย)
 ธรนารักษ์พื้นที่นครราชสีมา ปฏิบัติราชการแทน
 ประธานกรรมการประเมินราคาทรัพย์สินเพื่อประโยชน์แห่งรัฐ
 ประจำจังหวัดนครราชสีมา

บัญชีราคาประเมินที่ดิน

ตามพระราชบัญญัติการประเมินราคาทรัพย์สินเพื่อประโยชน์แห่งรัฐ พ.ศ. 2562

สำนักงานที่ดิน จังหวัดนครราชสีมา

หน้า 37

โฉนดที่ดินเลขที่	อำเภอ	ตำบล	หน้าสำรวจ	เครื่องหมายที่ดินระบบพิกัดฉาก ยู ที เอ็ม / ศูนย์กำเนิด					เนื้อที่ (ไร่-งาน-ตร.ว.)	ราคาประเมิน (บาท ต่อ ตร.ว.)
				แผนที่ภูมิประเทศ	ระวาง	แผ่น	มาตราส่วน	เลขที่ดิน		
				5439III	9672	00	1:4000	721	450	
				5439III	9672	00	1:4000	722	450	

มีผลบังคับใช้ตั้งแต่วันที่ 21 พฤษภาคม พ.ศ.2567

รอบบัญชี พ.ศ. 2566 - 2569

(นางปญฺชร์สมิ์ สิ้นศักดิ์ชัย)
 ธรนารักษ์พื้นที่นครราชสีมา ปฏิบัติราชการแทน
 ประธานกรรมการประเมินราคาทรัพย์สินเพื่อประโยชน์แห่งรัฐ
 ประจำจังหวัดนครราชสีมา

บัญชีราคาประเมินที่ดิน

ตามพระราชบัญญัติการประเมินราคาทรัพย์สินเพื่อประโยชน์แห่งรัฐ พ.ศ. 2562


สำนักงานที่ดิน จังหวัดนครราชสีมา

หน้า 38

โฉนดที่ดินเลขที่	อำเภอ	ตำบล	หน้าสำรวจ	เครื่องหมายที่ดินระบบพิกัดฉาก ยู ที เอ็ม / ศูนย์กำเนิด					เนื้อที่ (ไร่-งาน-ตร.ว.)	ราคาประเมิน (บาท ต่อ ตร.ว.)
				แผนที่ภูมิประเทศ	ระวาง	แผ่น	มาตราส่วน	เลขที่ดิน		
				5439III	9862	00	1:4000	1472		1,200

มีผลบังคับใช้ตั้งแต่วันที่ 21 พฤษภาคม พ.ศ.2567

รอบบัญชี พ.ศ. 2566 - 2569


 (นางปญชร์สมิ์ สิ้นศักดิ์ชัย)
 ธรนารักษ์พื้นที่นครราชสีมา ปฏิบัติราชการแทน
 ประธานกรรมการประเมินราคาทรัพย์สินเพื่อประโยชน์แห่งรัฐ
 ประจำจังหวัดนครราชสีมา

บัญชีราคาประเมินที่ดิน

ตามพระราชบัญญัติการประเมินราคาทรัพย์สินเพื่อประโยชน์แห่งรัฐ พ.ศ. 2562


สำนักงานที่ดิน จังหวัดนครราชสีมา

หน้า 39

โฉนดที่ดินเลขที่	อำเภอ	ตำบล	หน้าสำรวจ	เครื่องหมายที่ดินระบบพิกัดฉาก ยู ที เอ็ม / ศูนย์กำเนิด					เนื้อที่ (ไร่-งาน-ตร.ว.)	ราคาประเมิน (บาท ต่อ ตร.ว.)
				แผนที่ภูมิประเทศ	ระวาง	แผ่น	มาตราส่วน	เลขที่ดิน		
				5439III	9864	00	1:4000	1752	2,650	
				5439III	9864	00	1:4000	2073	1,200	
				5439III	9864	00	1:4000	9999	3,000	

มีผลบังคับใช้ตั้งแต่วันที่ 21 พฤษภาคม พ.ศ.2567

รอบบัญชี พ.ศ. 2566 - 2569


 (นางปญฺชร์สมิ์ สิ้นศักดิ์ชัย)
 ธรนารักษ์พื้นที่นครราชสีมา ปฏิบัติราชการแทน
 ประธานกรรมการประเมินราคาทรัพย์สินเพื่อประโยชน์แห่งรัฐ
 ประจำจังหวัดนครราชสีมา